



Svenska järnvägar  
och  
järnvägsanstalter

Sakredaktion:  
Centrala driftavdelningens  
drifttjänstsektion

### Förteckning över ändringstryck

Ändringstryck skall antecknas nedan, sedan denna SJH kompletterats.

Ändringstryck							
nr	gäller fr o m den	infört		nr	gäller fr o m den	infört	
		den	av			den	av
1				16			
2				17			
3				18			
4				19			
5				20			
6				21			
7				22			
8				23			
9				24			
10				25			
11				26			
12				27			
13				28			
14				29			
15				30			

#### Tilldelningsnorm

Denna SJH tilldelas:

centrala förvaltningsorgan  
regionala förvaltningsorgan  
stationer  
billinjegrupper

## INNEHÅLLSFÖRTECKNING

	sid
I. Inledning. Förklaringar m m i anslutning till uttryck och beteckningar, som används i denna SJH . . . . .	4
II. Förteckning trafikområdesvis över statens järnvägars järnvägsanstalter m m . . . . .	7
III. Svenska enskilda järnvägar och vid dem belägna järnvägsanstalter m m	
A. Enskilda järnvägars signaturer, benämningar, omfattning m m . . . . .	63
B. Förteckning över EJ järnvägsanstalter, trafikområdesvis (TGOJ) eller i bandelsordning . . . . .	65
IV. Förteckning över fartygsleder, som deltar i person- och godssamtrafiken . . . . .	72
V. Förteckning billinjegrupsvis över statens järnvägars <u>trafikerade billinjer</u> . . . . .	73

I handböcker som skall användas för undervisningsändamål skall dessutom följande bilagor ingå:

Bilaga 1. Studieråd och allmän orientering om järnvägsgeografi.

Bilaga 2. Alfabetisk förteckning över stationer och expeditiönsställen.

## I. INLEDNING

Förklaringar m m till uttryck och beteckningar som används i denna SJH.

1. Trafikområde utgör en i kommersiellt och administrativt hänseende avdelad enhet inom ett driftdistrikt.
2. Järnvägsanstalt, gemensam benämning på station, expeditiionsställe, trafikplats, hållplats, lastplats, rangerbangård, tågmötesplats och vissa grusgröpar.
3. Station - st - järnvägsanstalt varifrån trafikområde administreras. Under stationschefen lyder direkt eller indirekt samtliga järnvägsanstalter inom trafikområdet.  
Anm: I de sammansatta uttrycken bestämmelsestation och övergångsstation används "station" utan denna begränsing. Det kan således i dessa uttryck vara fråga om alla slag av järnvägsanstalter.
4. Expeditionsställe - xst - järnvägsanstalt utanför station, som i regel är självständig i redovisningshänseende. Expeditionsställe är direkt underställt stationschefen.
5. Trafikplats - tpl - järnvägsanstalt, upplåten för person- och godstrafik, som i regel är icke självständig i redovisningshänseende. Trafikplats är underställd antingen station eller expeditiionsställe.
6. Hållplats - hp - järnvägsanstalt normalt upplåten endast för persontrafik (i undantagsfall även stycke-godstrafik), som i regel är icke självständig i redovisningshänseende. Hållplats är underställd antingen station eller expeditiionsställe.
7. Lastplats - lp - järnvägsanstalt som är upplåten endast för godstrafik, som i regel är icke självständig i redovisningshänseende. Lastplats är underställd antingen station eller expeditiionsställe.
8. Rangerbangård - rbg - är underställd antingen station eller expeditiionsställe.
9. Tågmötesplats - tmp - järnvägsanstalt på enkelspårig bandel avsedd endast för tågmöten och således utan externa trafikuppgifter. Tågmötesplats är underställd antingen station eller expeditiionsställe.
10. Grusgröpa - grp - är underställd antingen station eller expeditiionsställe.  
Anm: Huruvida trafikplats, hållplats, lastplats, rangerbangård, tågmötesplats eller grusgröpa är direkt underställd station eller expeditiionsställe framgår av resp drift-distrikts organisationsplan.
11. Övergångsstation är järnvägsanstalt mellan olika järnvägslinjer, mellan järnvägslinje, och billinje samt mellan järnvägslinje och tågfärje- och fartygsled. Endast billinje och fartygsled upptagna i SJF 611 och denna SJH betraktas som anslutande linje.
12. Bandel utgörs av järnvägslinje med tidtabellsenlig person och/eller godstrafik.
13. Sidobana utgörs av järnvägslinje som trafikeras som industrispår.

14. Anvisningar till beteckningar i förteckningarna över järnvägsanstalter, avd II och III B, lämnas nedan.

Enskild järnväg eller inom SJ eller TGOJ trafikområde belägna bandelar och sidobanor markeras schematiskt i ungefärligt geografiskt läge, beträffande trafikområdena med den inramade stationen som utgångspunkt. För mindre enskilda järnvägar uppräknas dock järnvägsanstalterna bandelsvis.

Järnvägsanstalts namn kan anges på vilken sida som helst av bandelens eller sidobanans markering. Expeditionsställes namn börjar längst till vänster, medan namn på andra järnvägsanstalter har skrivits ett stycke in i kolumnen.

Signatur efter järnvägsanstalts namn betecknar övergångsstation.  
För station anges dock alltid signatur.

Stationschefens lönegrad anges efter SJ stations namn och signatur.

Järnvägsanstalts karaktär (xst, tpl, hp, lp, rbg, tmp, grp) är angiven efter namnet, dock ej särskild beteckning för station.

Parentes ( ) omkring namn på järnvägsanstalt anger att anstalten i fråga icke tillhör ifrågavarande trafikområde eller enskild järnväg.

Bandel markeras med följande symboler.

| Ett tjockt streck betecknar att bandelen är enkelspårig och av normal spårvidd.

891 | Ett tunt streck betecknar att bandelen är enkelspårig och smalspårig. Spårvidden anges i mm intill strecket (891, 1 067 eller 1 093).

|| Två parallella lika tjocka streck markerar att bandel är dubbelspårig.

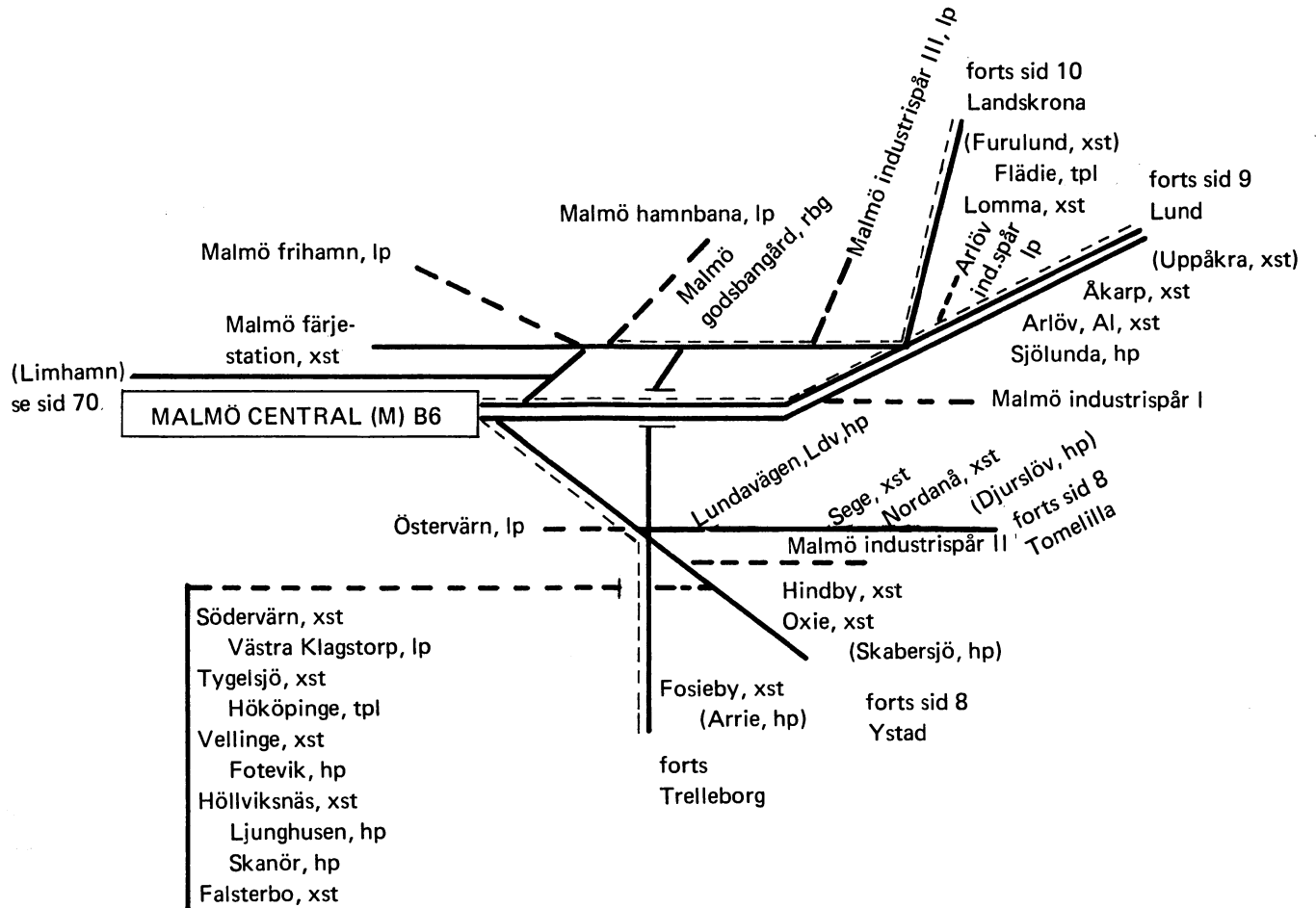
1) || Treskenspår, d v s där en rälssträng är gemensam för normalspåret och smalspåret, marke-  
891 || ras med ett tunt och ett tjockt streck intill varandra samt hänvisningssiffra till förklarande not.

| För sidobana användes streckade beteckningar av samma typ som för bandel eller anges för platsen i fråga "vid sidobana fr"

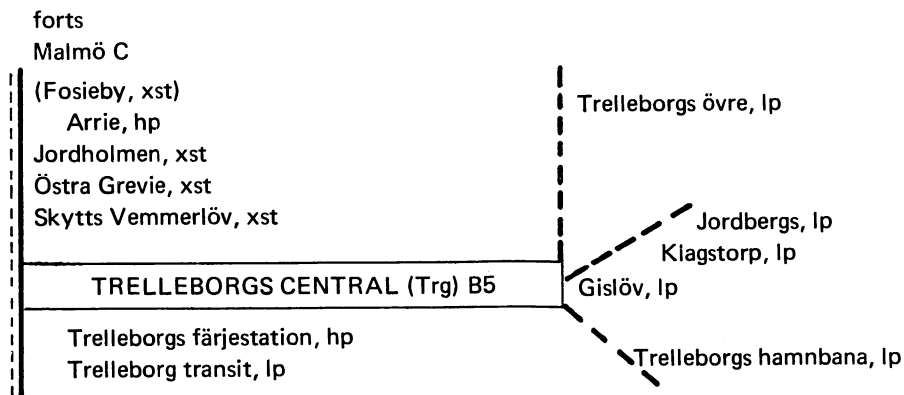
|| Tandat tjockt eller tunt streck (för dubbelspår endast det ena tandat) betecknar elektrifierad bandel eller sidobana.

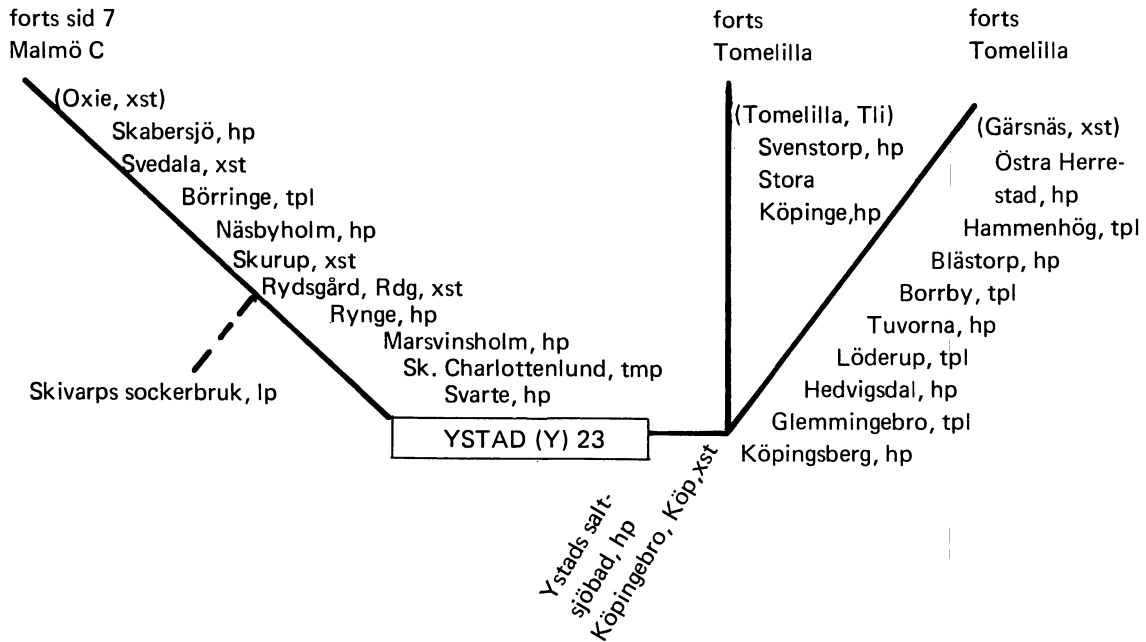
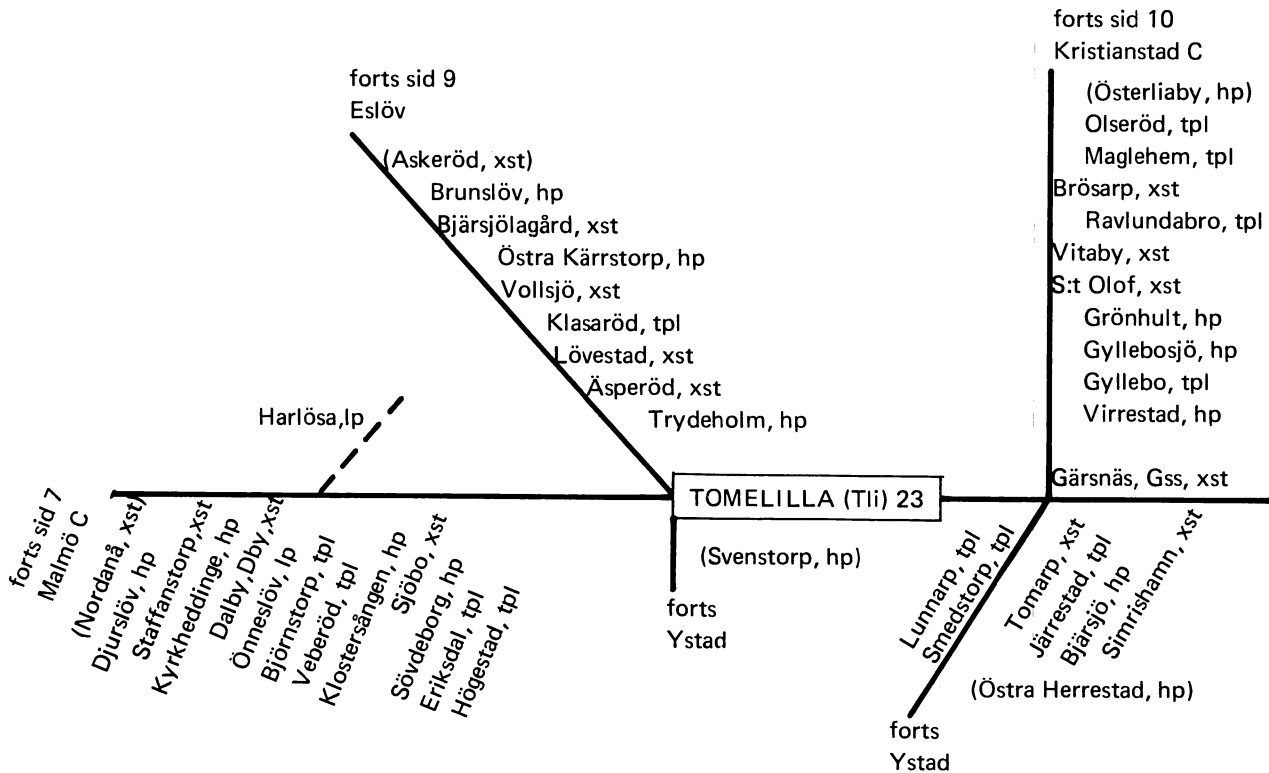
II. FÖRTECKNING TRAFIKOMRÅDESVIS ÖVER  
STATENS JÄRNVÄGARS JÄRNVÄGSANSTALTER

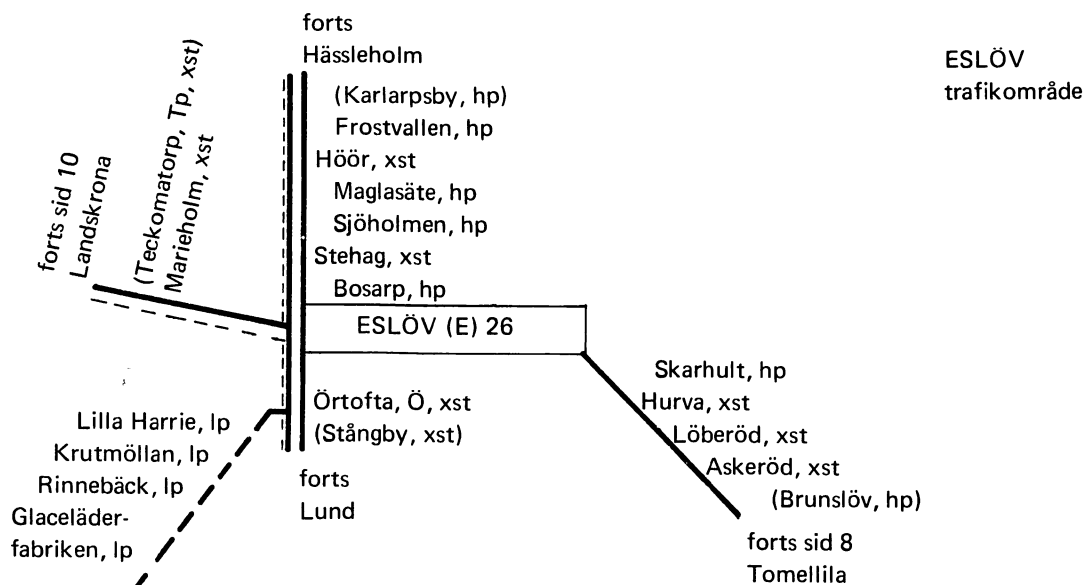
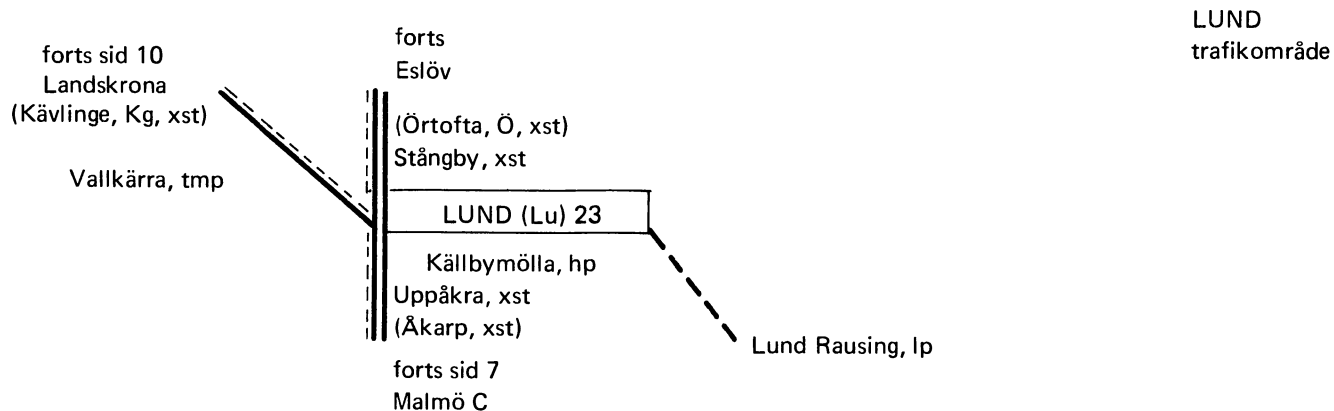
MALMÖ C  
trafikområde



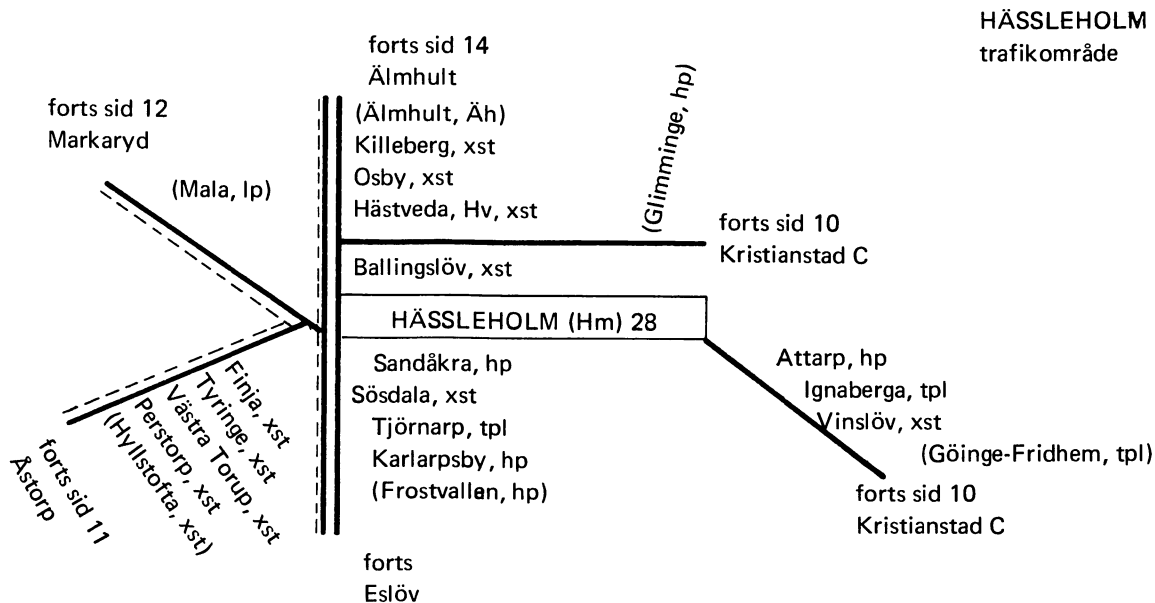
TRELLEBORG C  
trafikområde



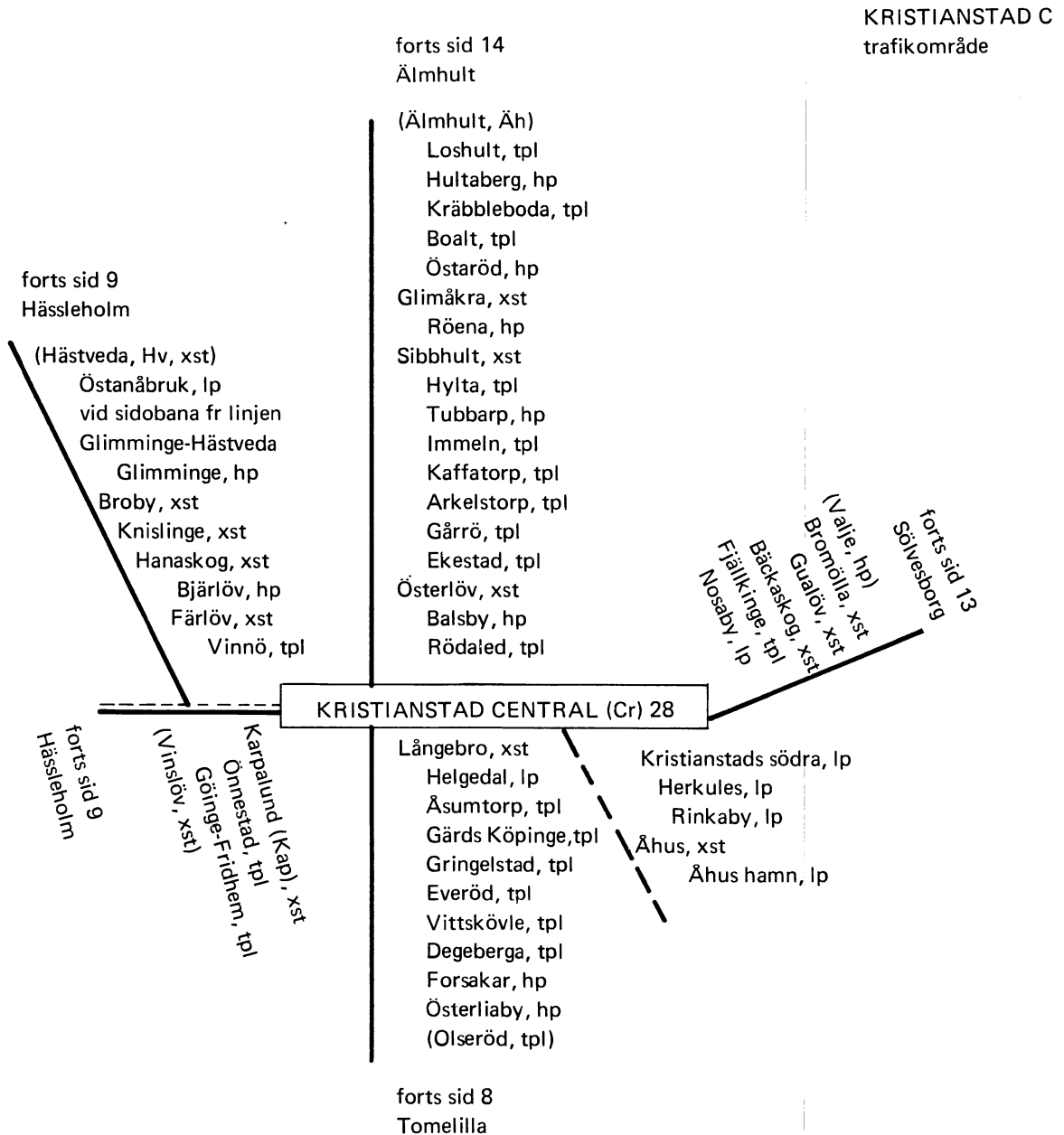
YSTAD  
trafikområdeTOMELILLA  
trafikområde



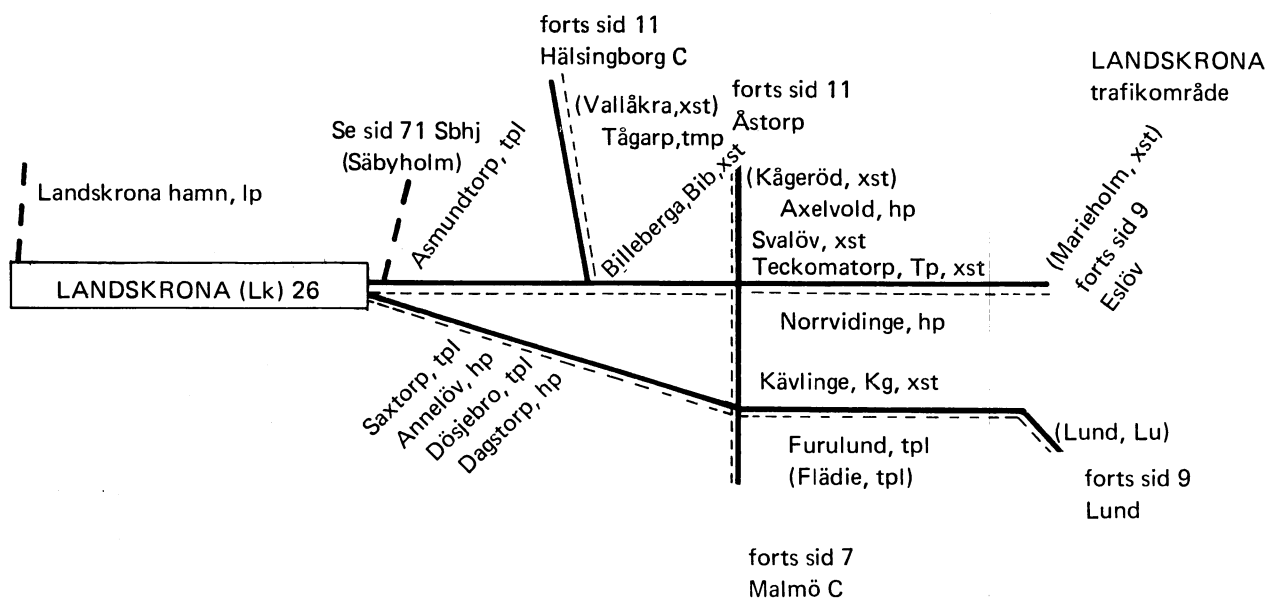
Till Eslöv hör även Hörby, xst, vid billinje från Eslöv



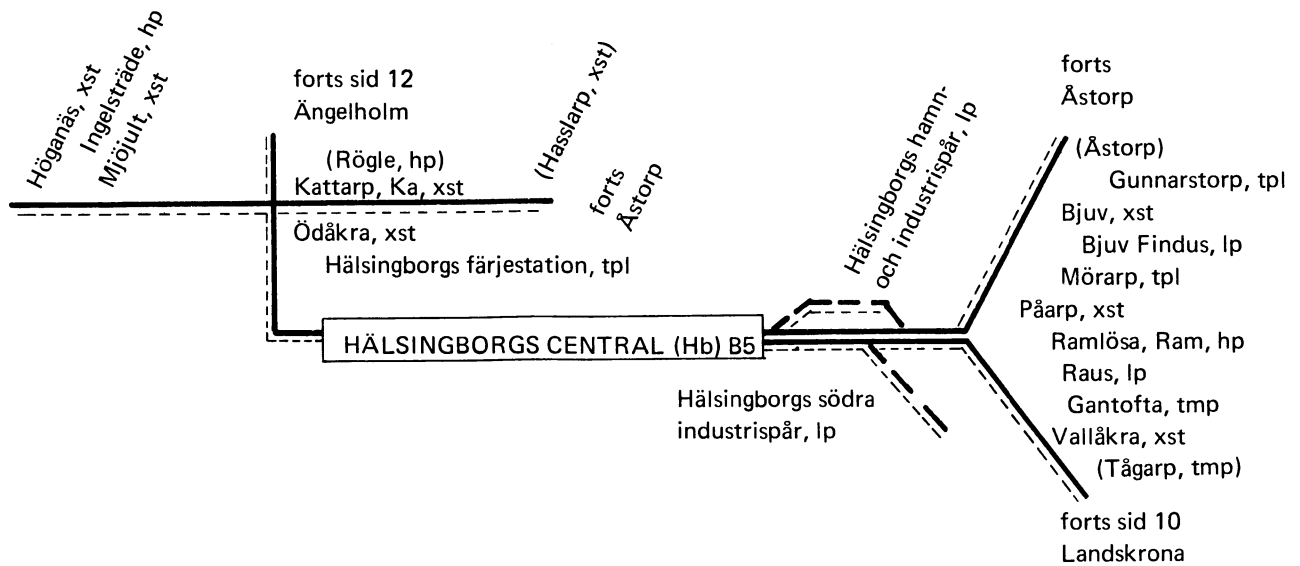




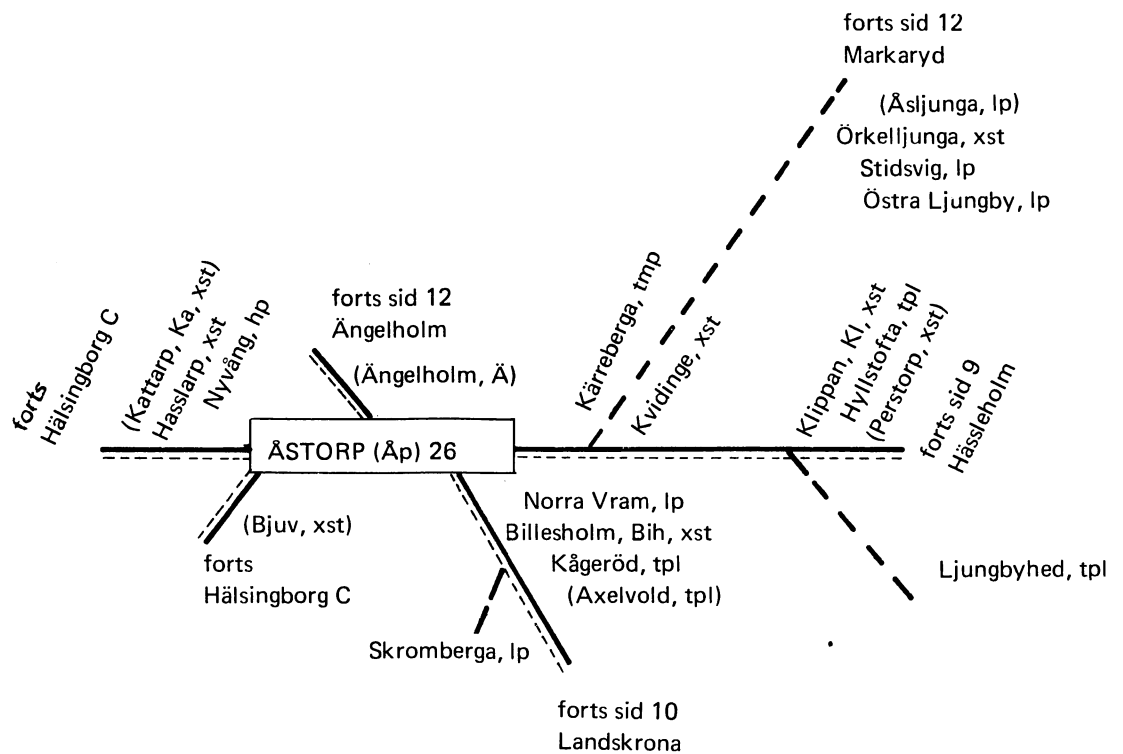
Till Kristianstad C hör även Tollarp, tpl, vid billinje från Kristianstad.

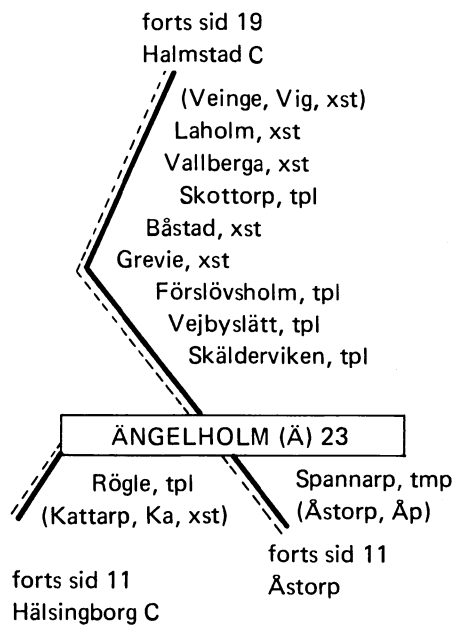


HÄLSINGBORG C  
trafikområde



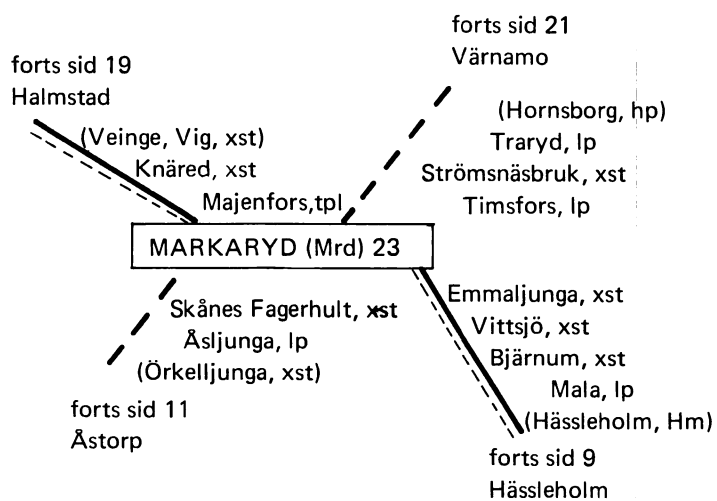
ÅSTORP  
trafikområde



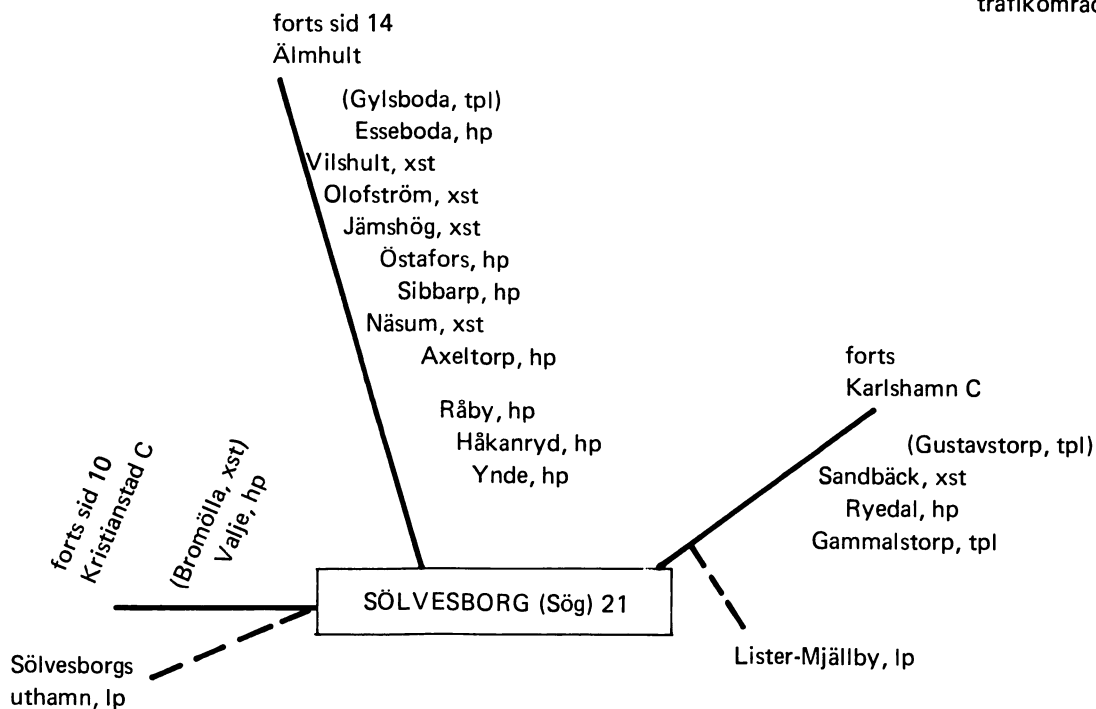


ÄNGELHOLM  
trafikområde

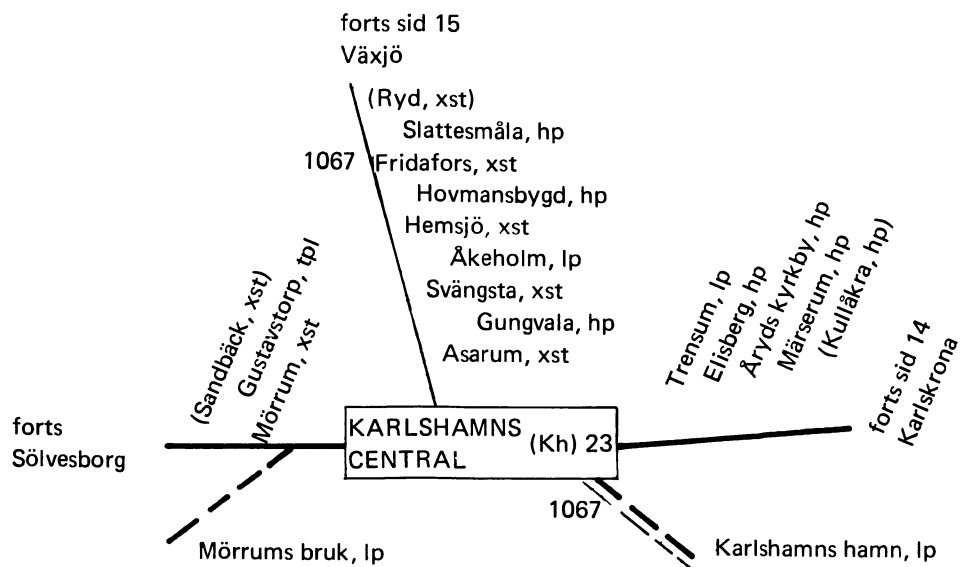
MARKARYD  
trafikområde



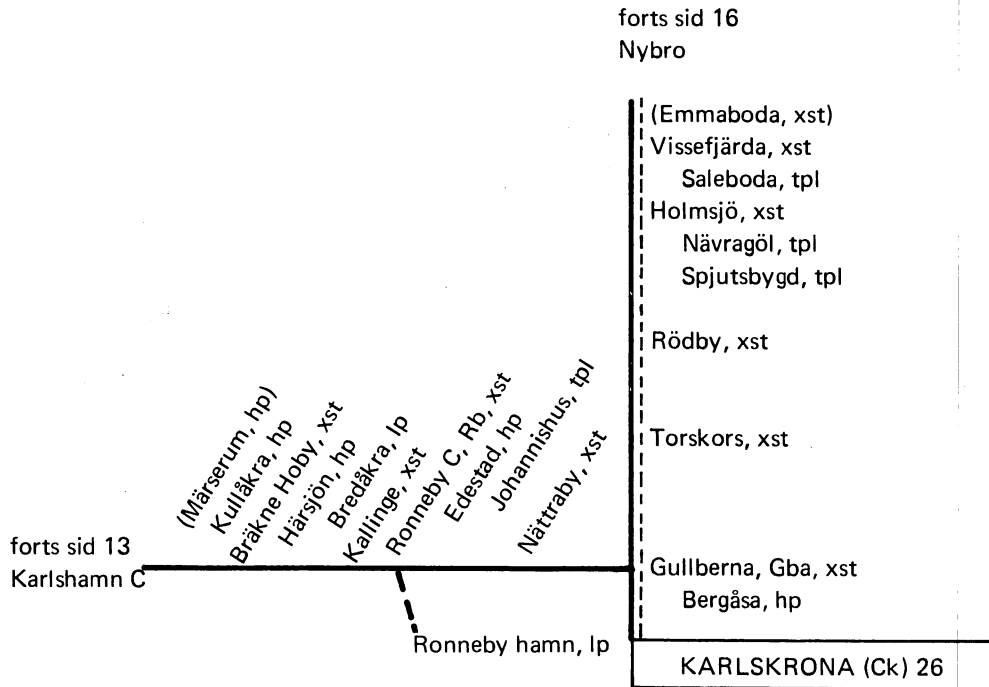
SÖLVESBORG  
trafikområde



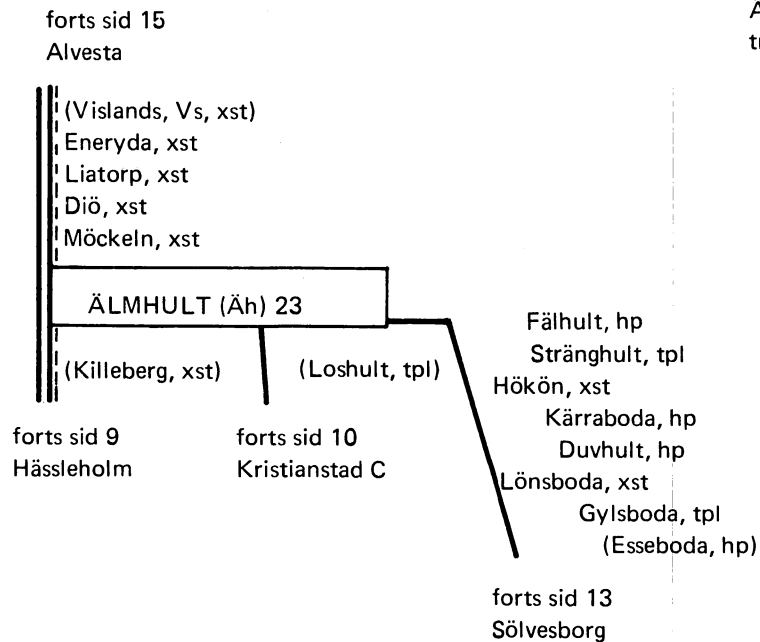
KARLSHAMN C  
trafikområde



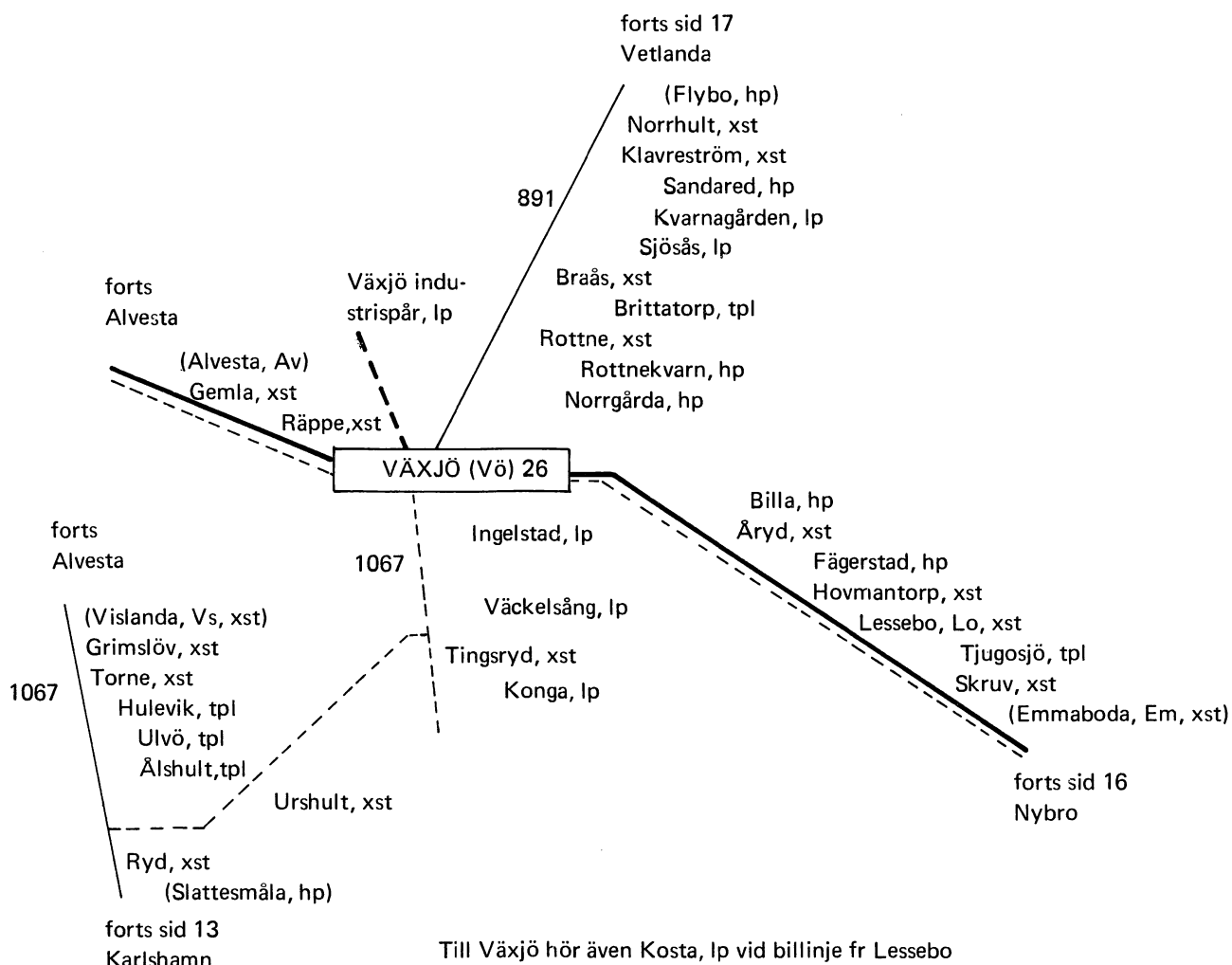
KARLSKRONA  
trafikområde



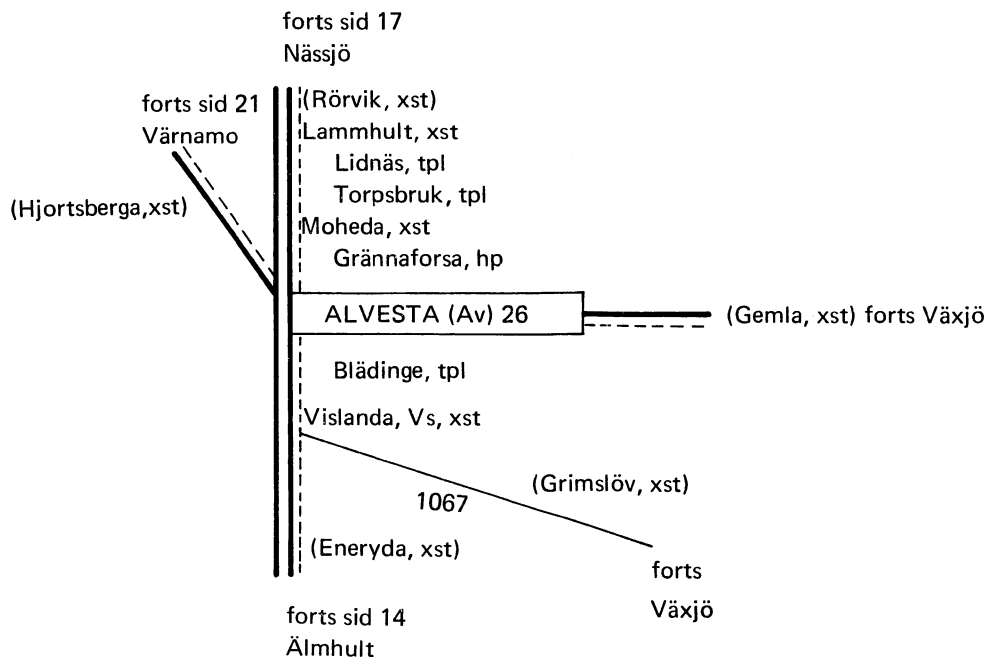
ÄLMHULT  
trafikområde



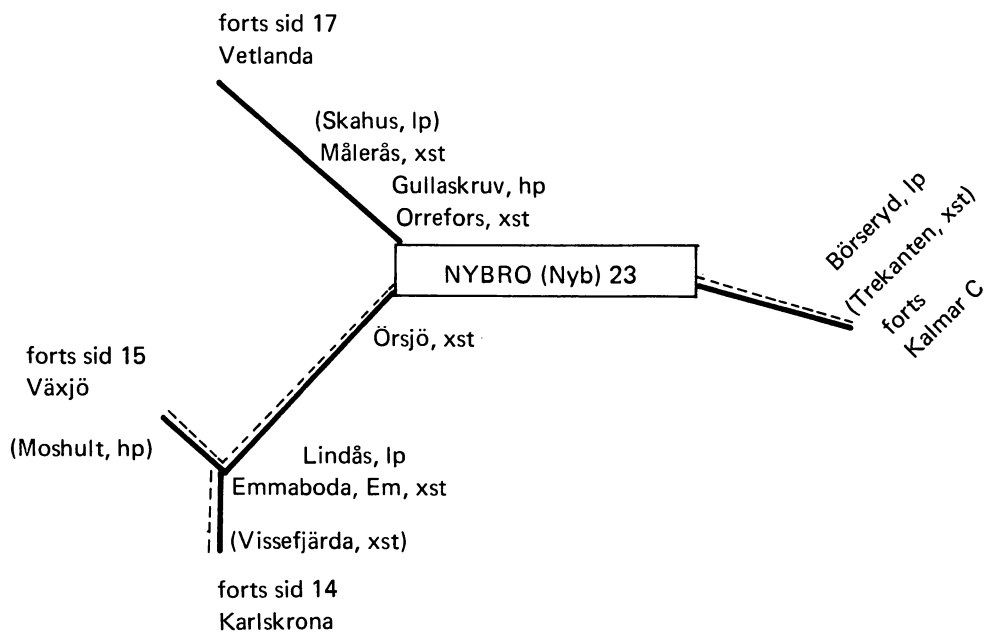
VÄXJÖ  
trafikområde



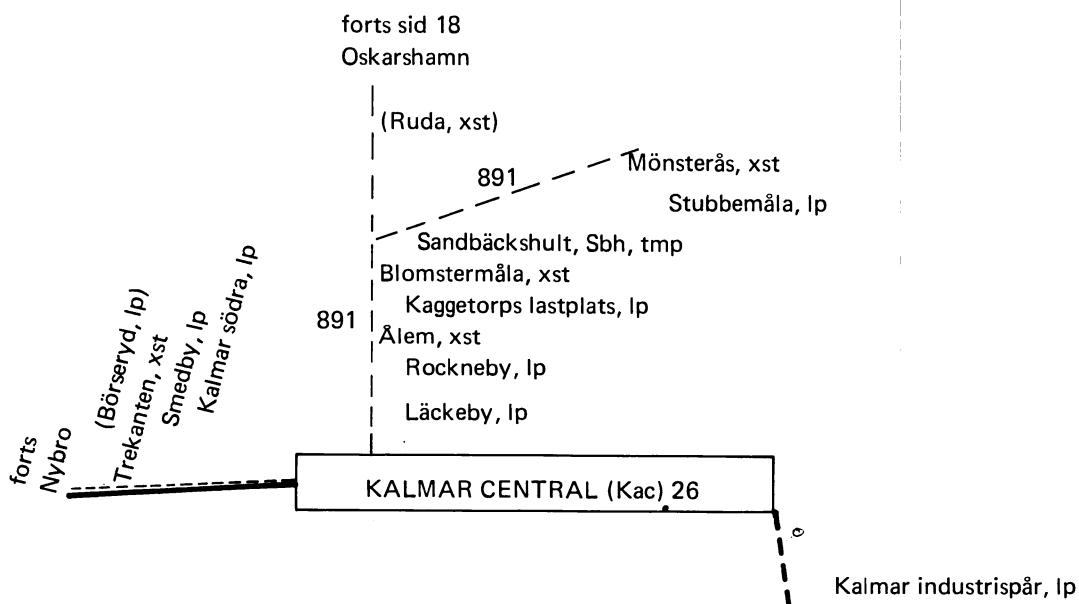
ALVESTA  
trafikområde



NYBRO  
trafikområde

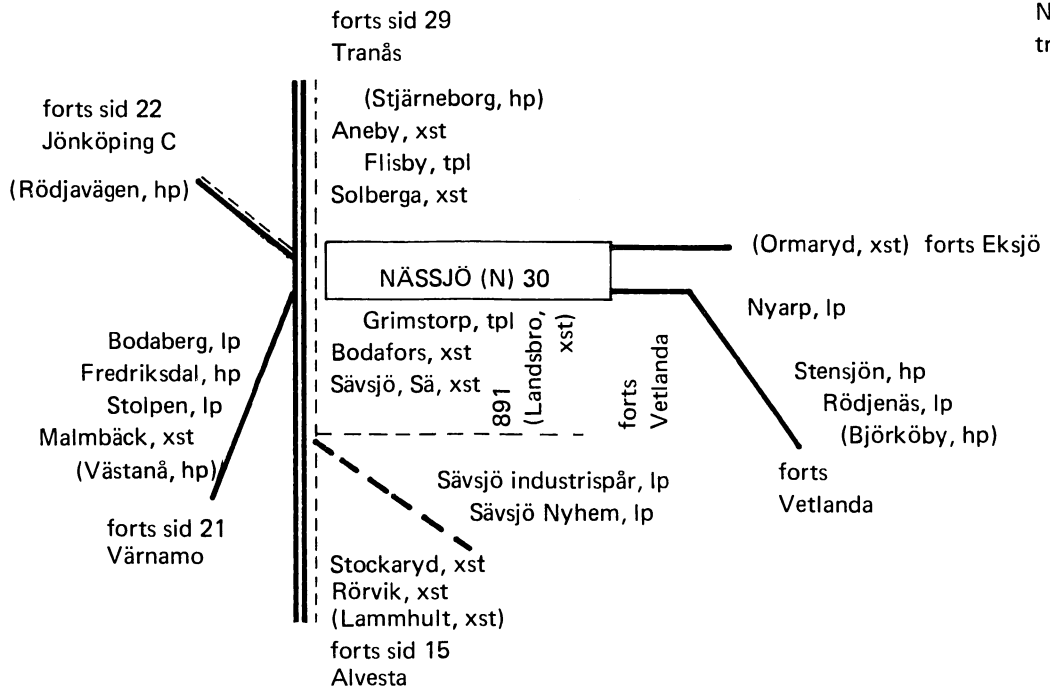


KALMAR C  
trafikområde

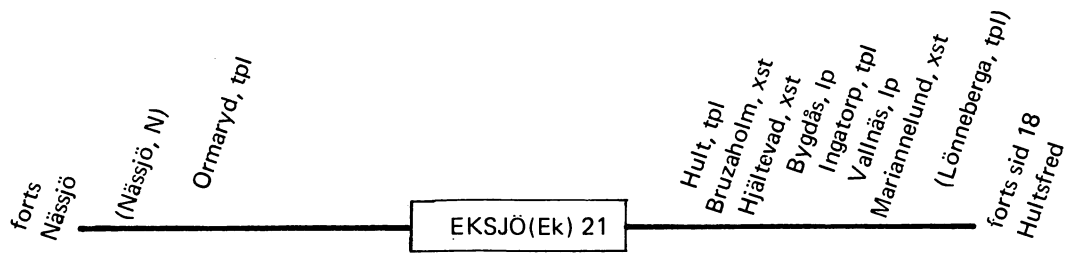


Till Kalmar hör även Borgholm, xst, Färjestaden, xst, och Mörbylånga, xst vid båt/billinje från Kalmar.

NÄSSJÖ trafikområde

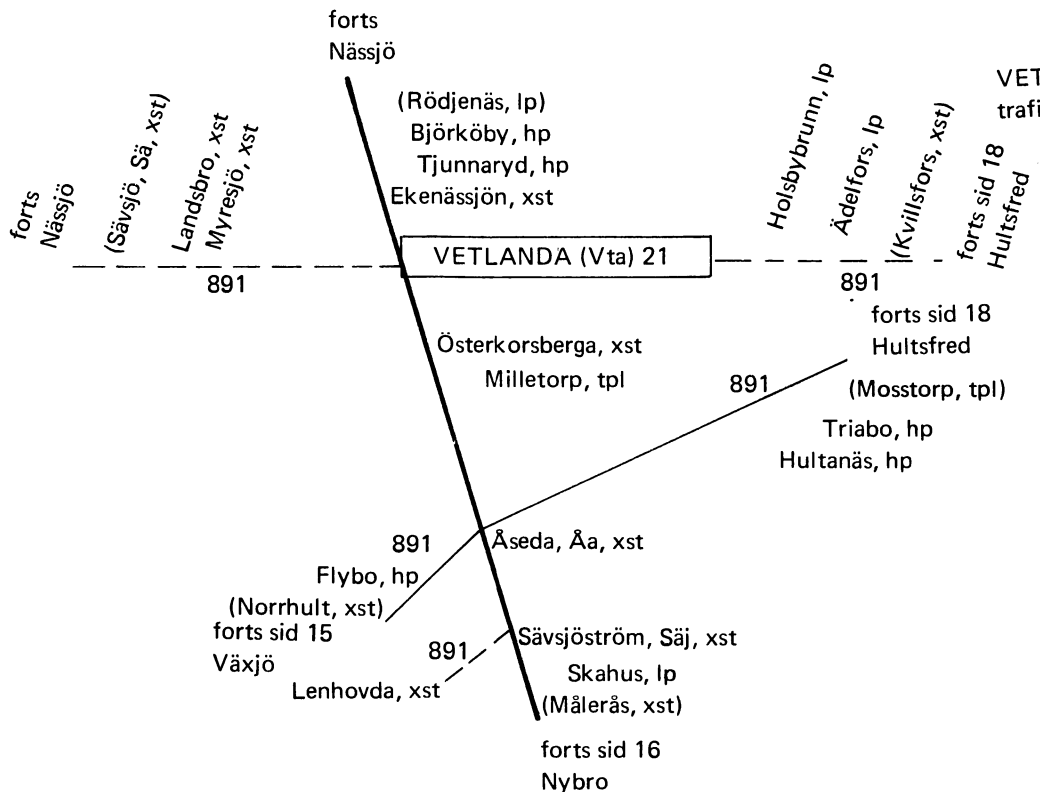


EKSJÖ trafikområde

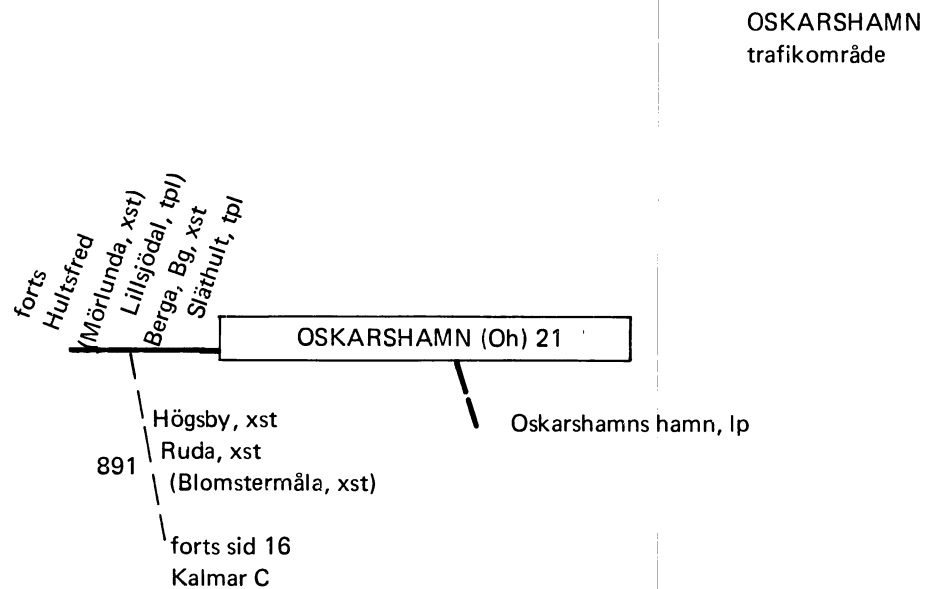
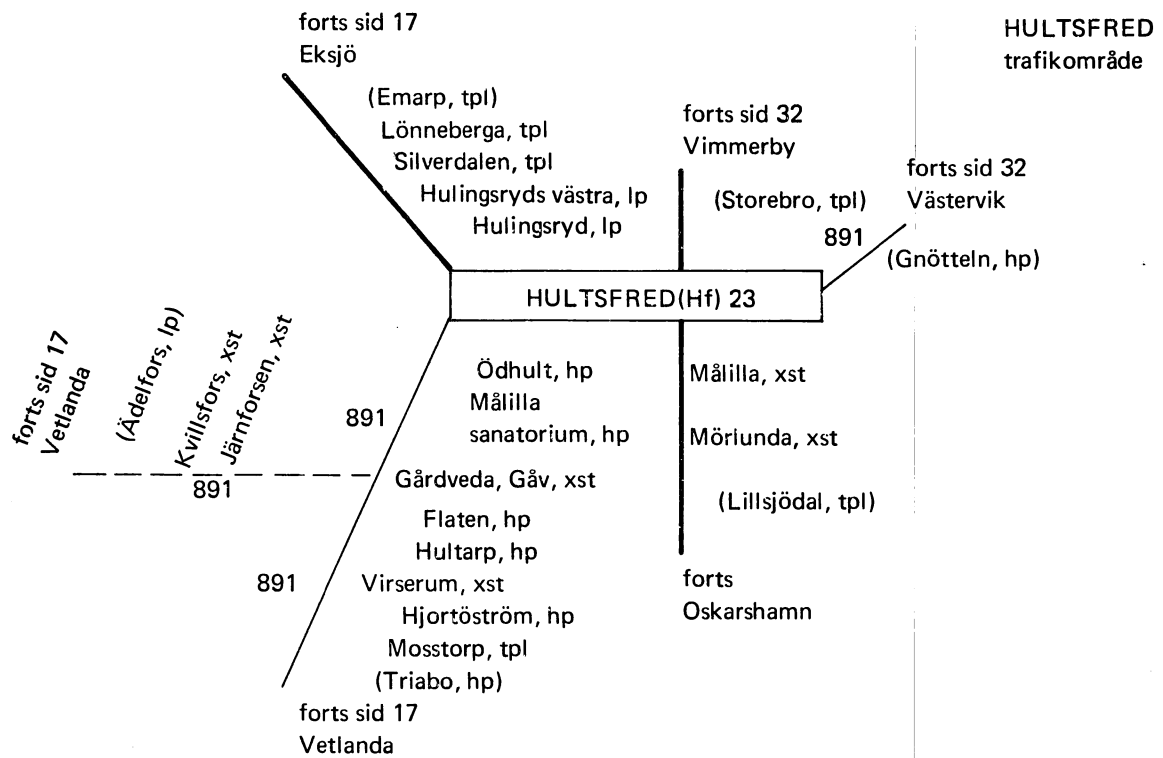


Till Eksjö hör även Österbymo, lp vid billinje från Eksjö.

VETLANDA trafikområde

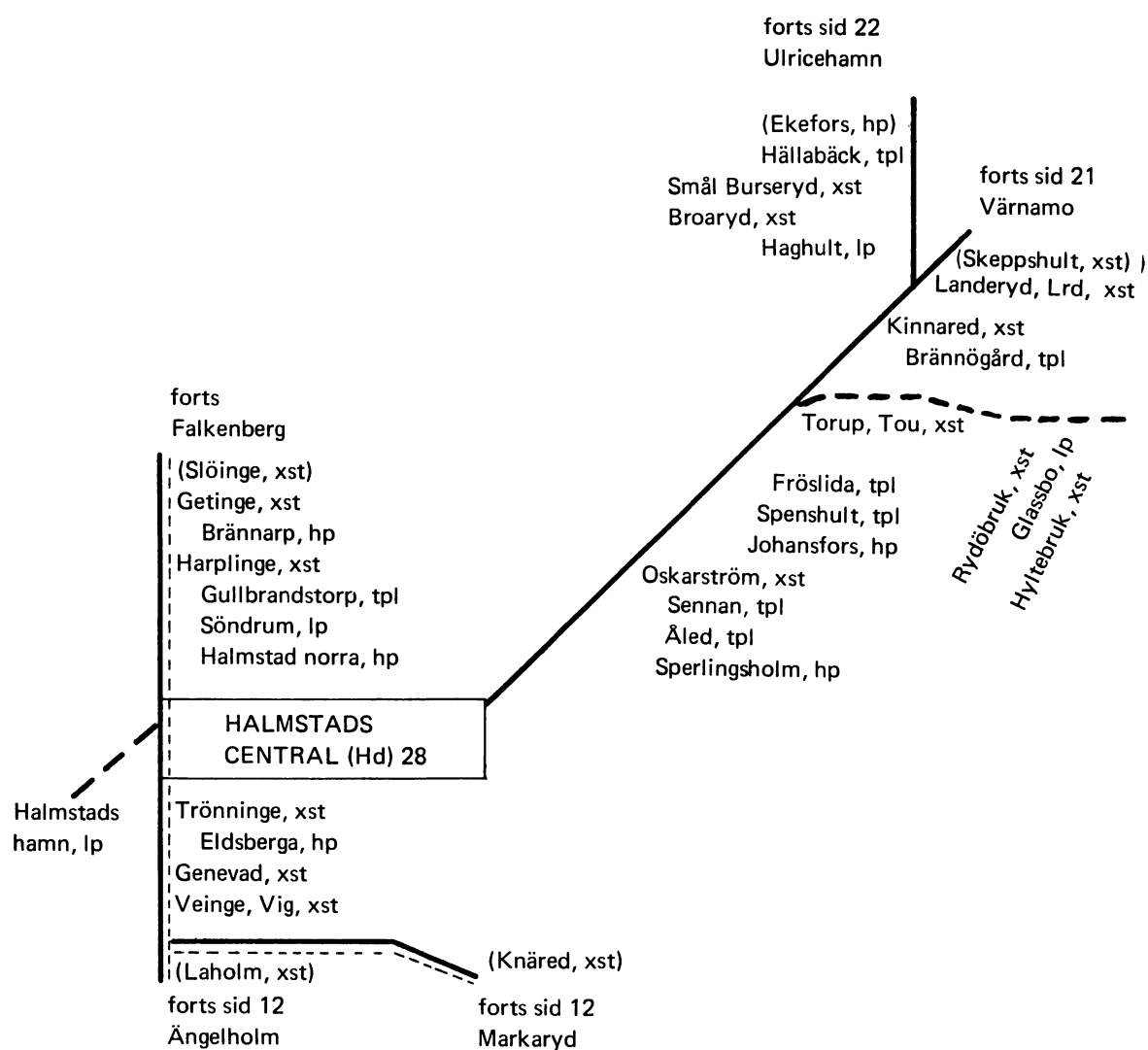






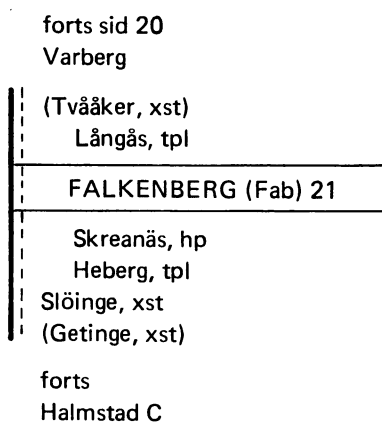
Till Oskarshamn hör även Fliseryd, lp vid billinje från Ruda.

HALMSTAD C  
trafikområde



Till Halmstad hör även Lidhult, lp vid billinje från Halmstad

FALKENBERG  
trafikområde



forts sid 23  
Mölnåls nedre

(Kungsbacka, xst)

Lygnern, lp

Fjärås, Frs, xst

Lekarekulle, hp

Åsa, xst

Frillesås, xst

Stråvalla, hp

Väröbacka, xst

Åskloster, hp

Tångaberg, hp

**VARBERG (Vb) 23**

Himle, hp

Tvååker, xst

(Långås, tpl)

forts sid 19

Falkenberg

VARBERG  
trafikområde

forts  
Borås C

(Björketorp, xst)

Sundholmen, hp

Horred, xst

Järlövsby, lp

Veddige, xst

Derome, tpl

Derome mejeri, hp

Tofta, xst

BORÅS C  
trafikområde

forts sid 28  
Falköping

(Herrljunga, Hr, xst)

Brobacken, hp

Ljung, xst

Torpåkra, hp

Mollaryd, hp

Borgstena, xst

Fristad, xst

Borås övre, hp

**BORÅS  
CENTRAL (Bs) 30**

Rydboholm, hp

Viskafors, xst

Svaneholm, hp

Sävsjövik, hp

Fritsla, xst

Kinnahult, xst

Kinna, xst

Skene, xst

Berghem, xst

Björketorp, xst

(Sundholmen, hp)

forts

Varberg

forts sid 22  
Ulricehamn

(Rängedala, xst)

Falskog, hp

Toarpsdal, hp

Dalsjöfors, xst

Hjortryd, hp

Gånghester, Gh, xst

Målsryd, hp

Aplared, tpl

Hillared, Hil, xst

Långhem, xst

(Kindsboda, hp)

forts sid 22

Ulricehamn

forts sid 23  
Mölnåls nedre

(Härryda, xst)

Rya, hp

Hindås, xst

Rävlanda, xst

Bollebygd, xst

Grönkullen, hp

Olsfors, hp

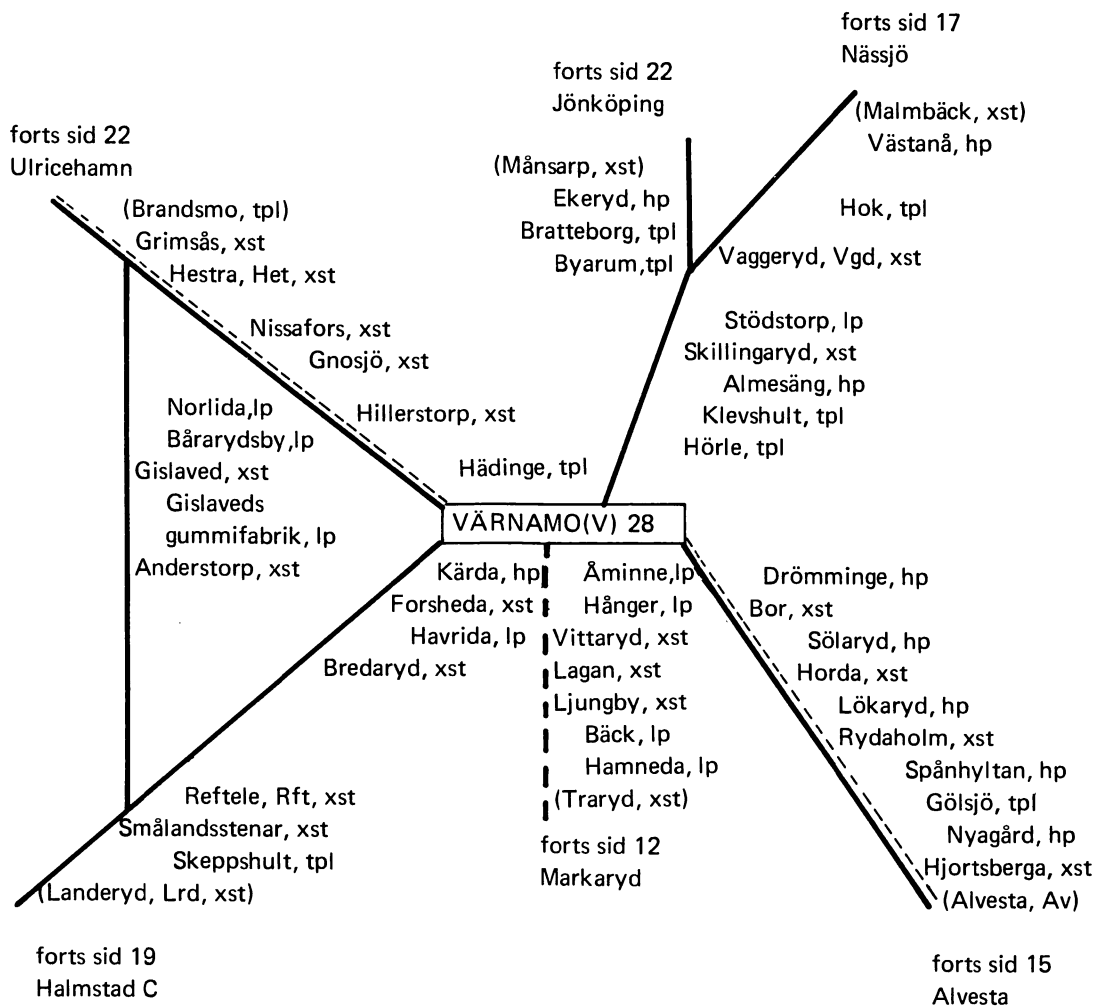
Hultafors, xst

Sandared, xst

Sjömarken, lp

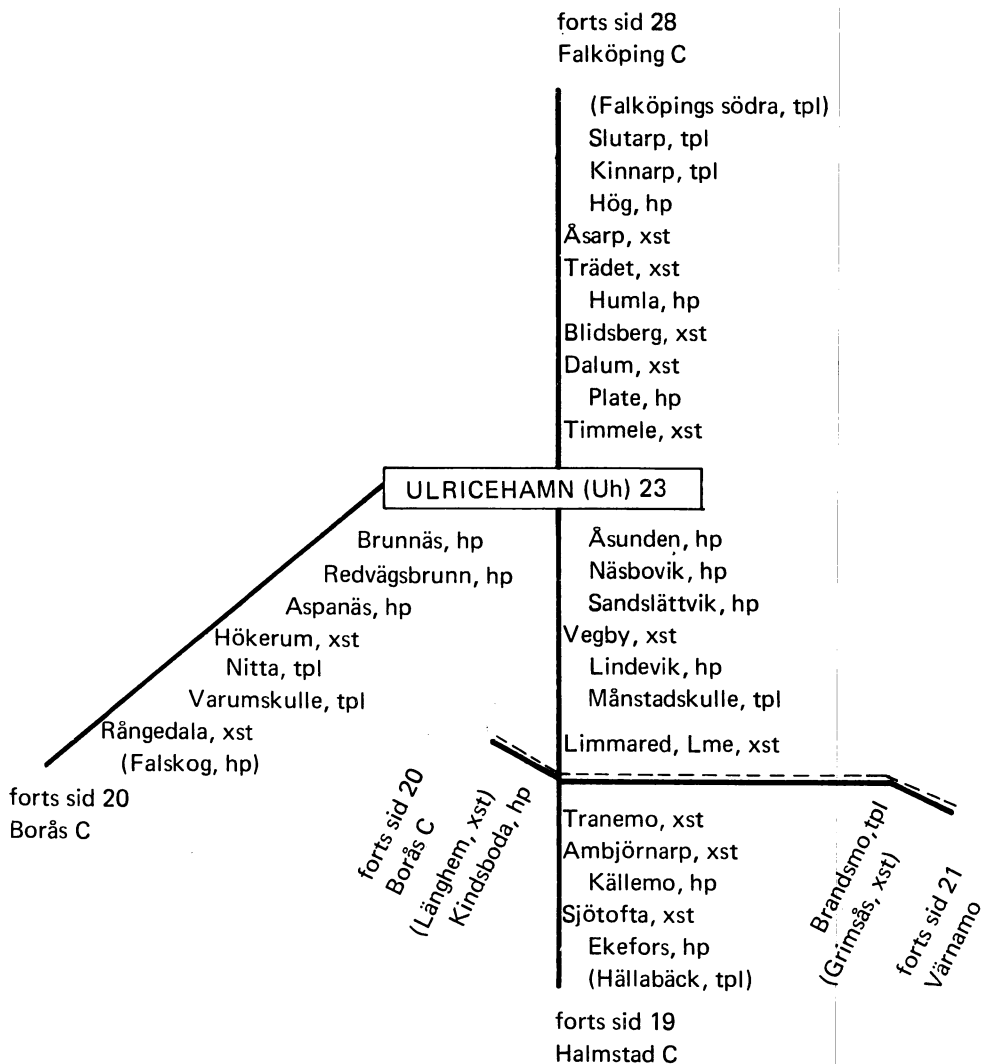
Sexdrega, lp  
Svenljunga, xst

VÄRNAMO  
trafikområde

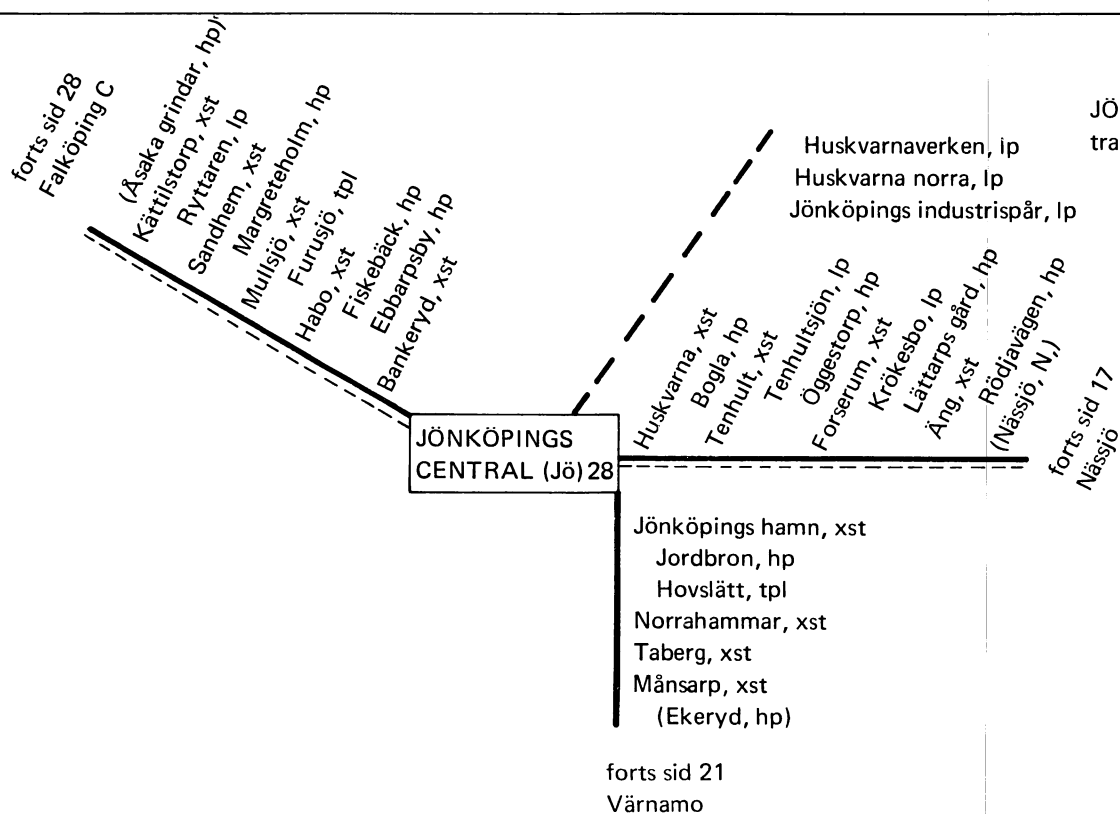


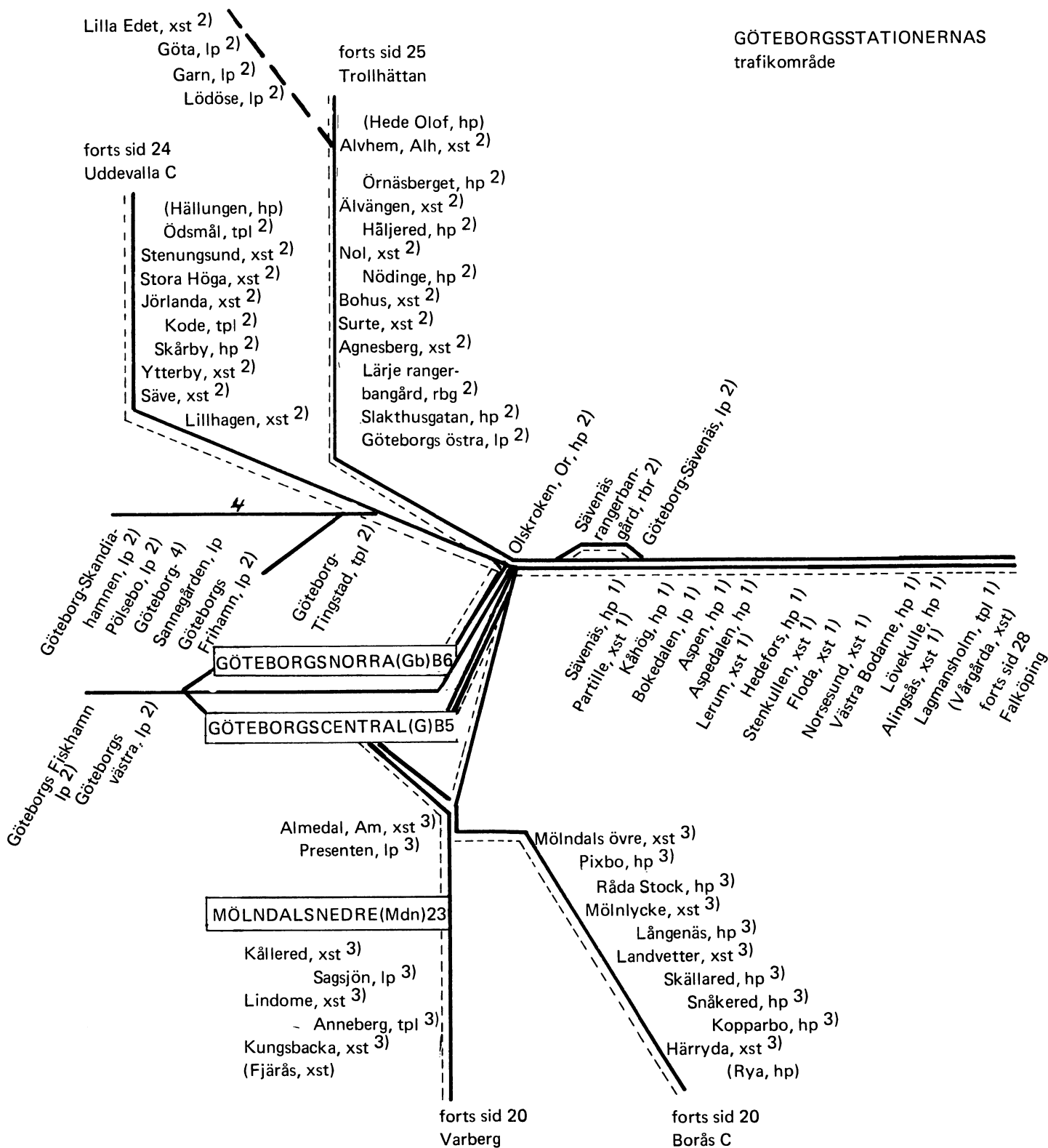
Till Värnamo hör även Ryssby, lp vid billinje från Ljungby.

ULRICEHAMN  
trafikområde



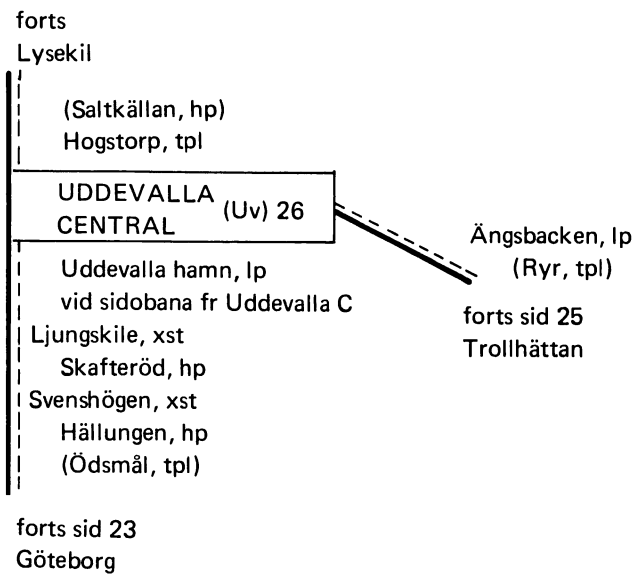
JÖNKÖPING C  
trafikområde






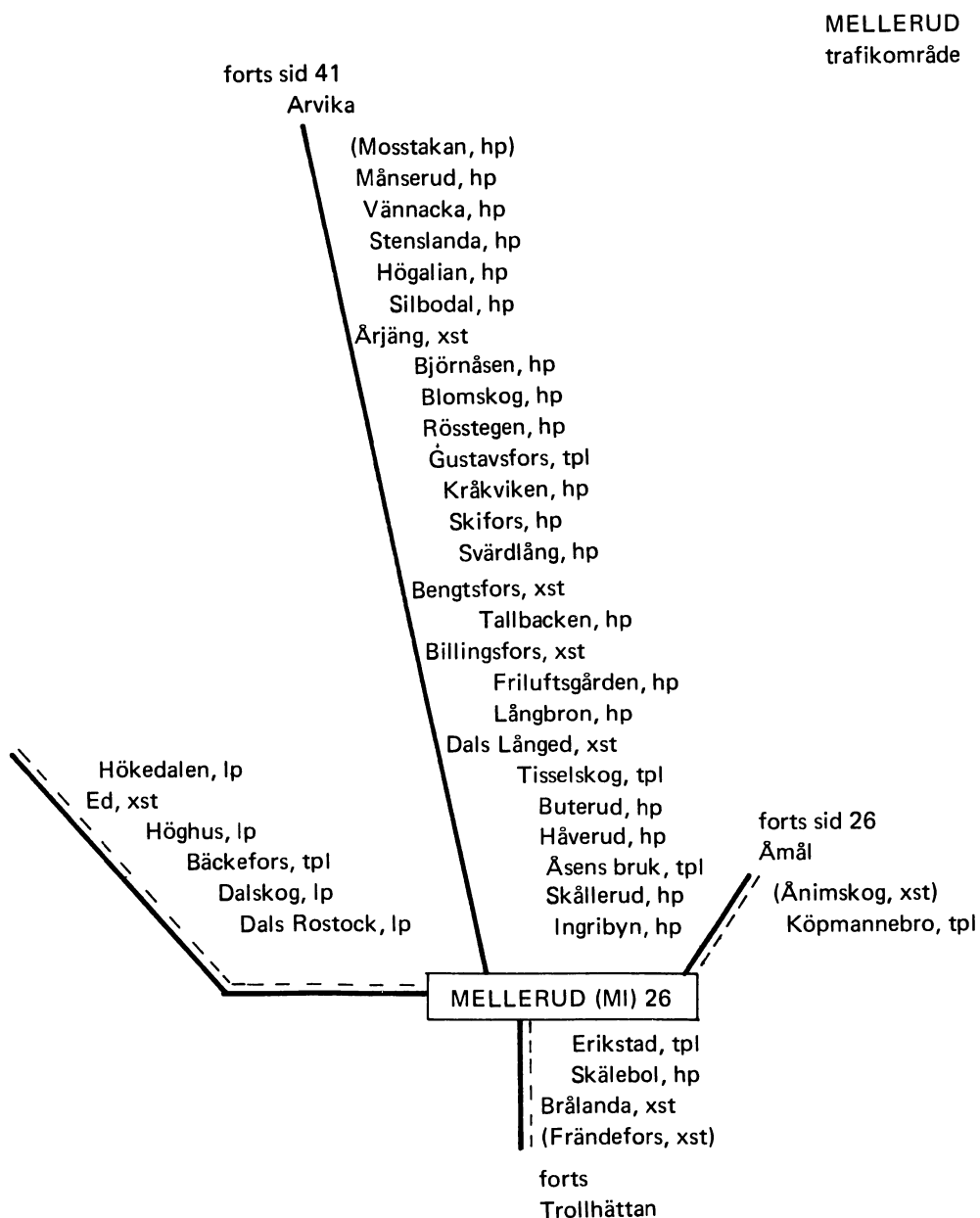
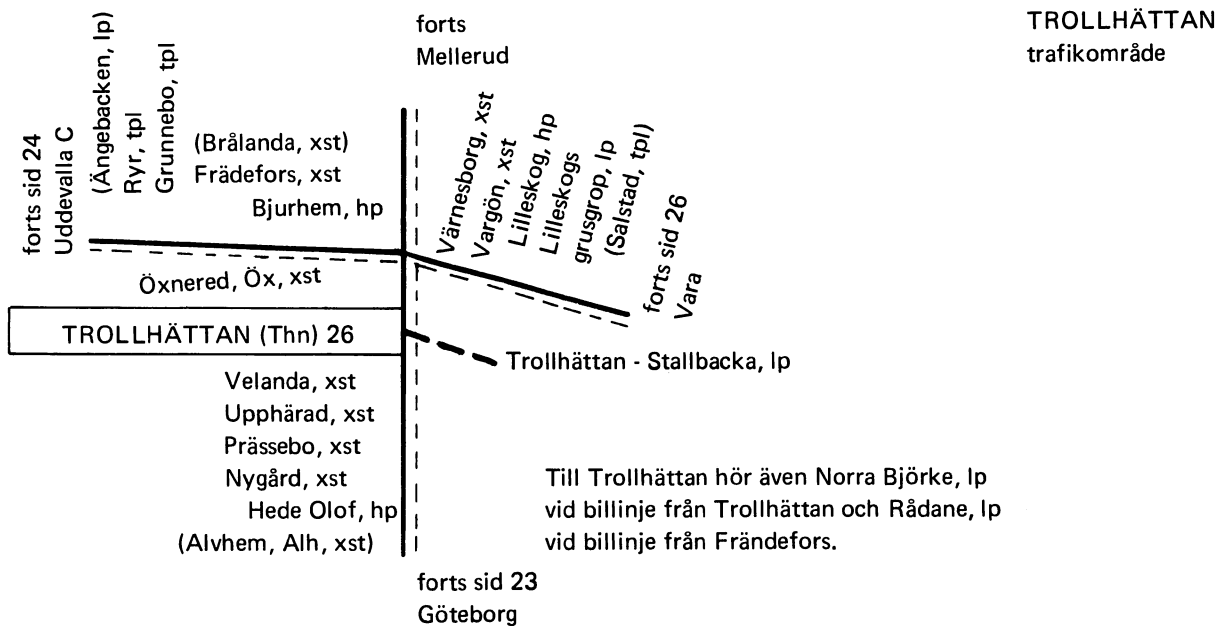
- 1) Tillhör Göteborg C  
Till Göteborg C, hör även Kungälv, tpi, vid billinje fr Ytterby,
- 2) Tillhör Göteborg N
- 3) Tillhör Mölndals Nedre
- 4) Sidobanornas Göteborg - Tingstad - Göteborg - Sannegården och Göteborg - Tingstad - Göteborgs frihamn tillhör Göteborgs stad, men trafikeras av SJ.

UDDEVALLA C  
trafikområde



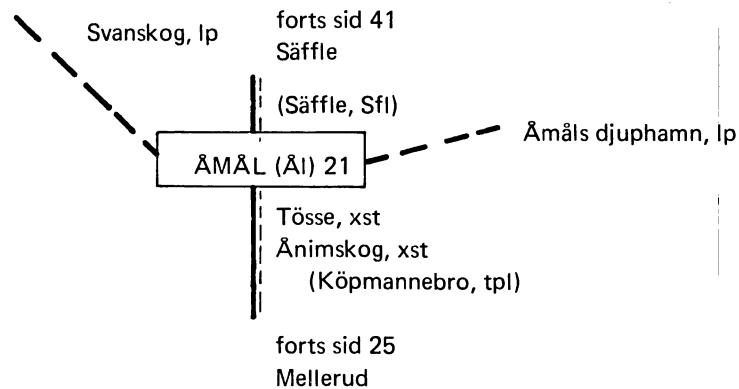
LYSEKIL  
trafikområde







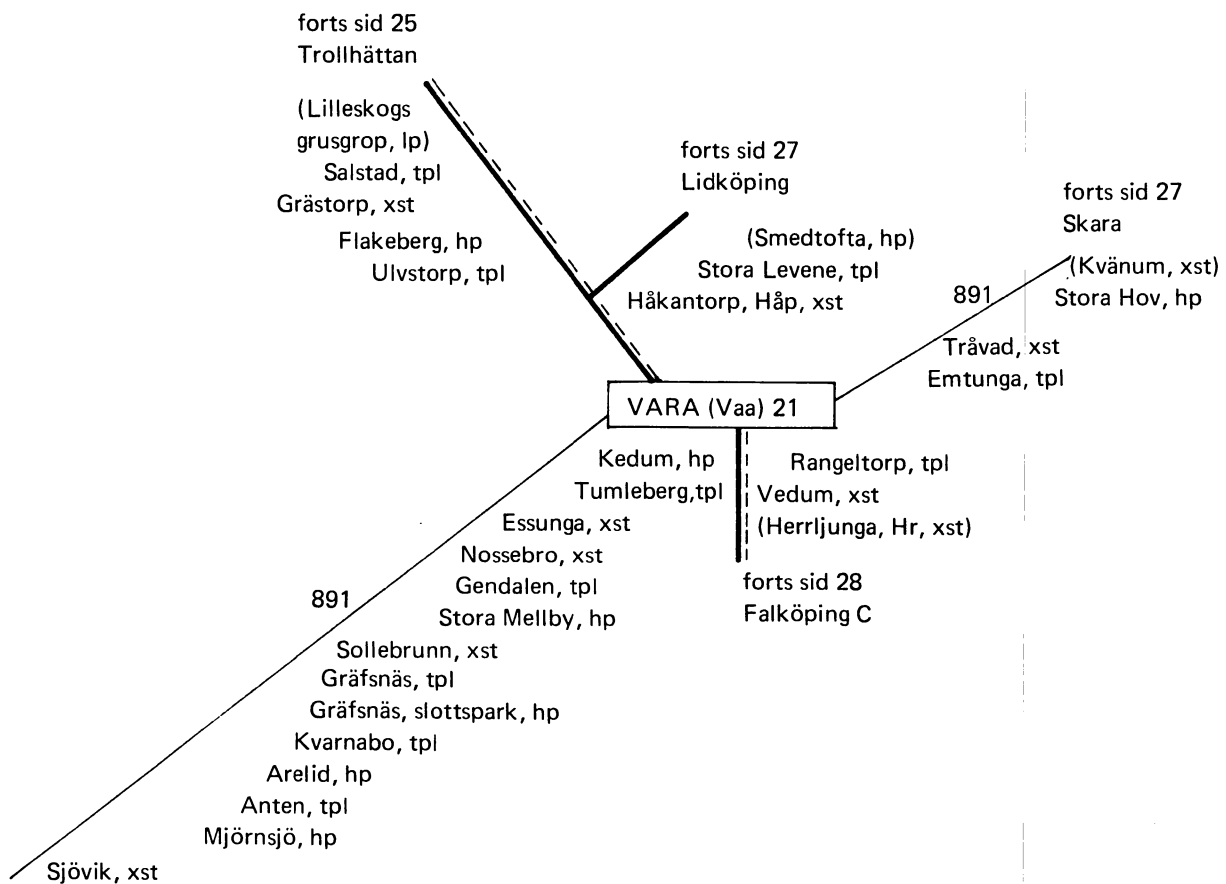
ÅMÅL  
trafikområde



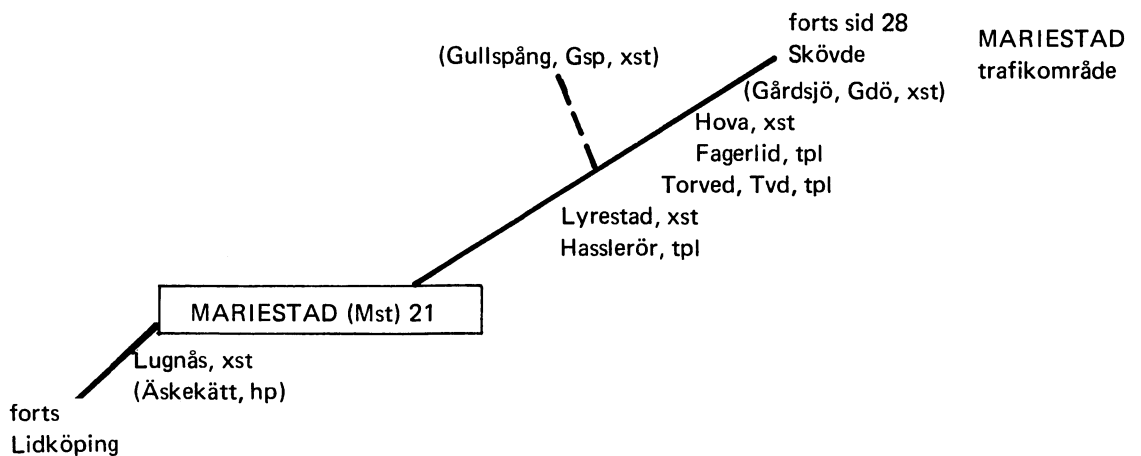
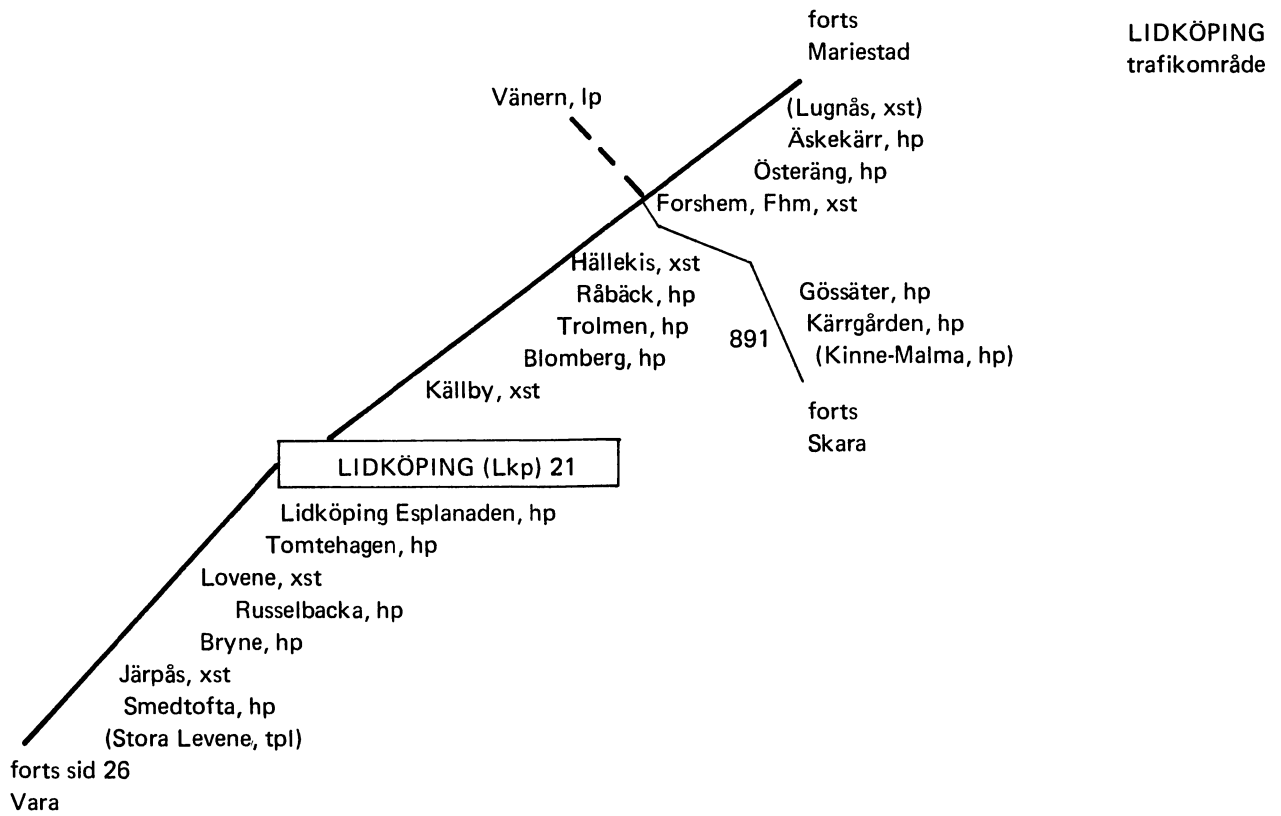
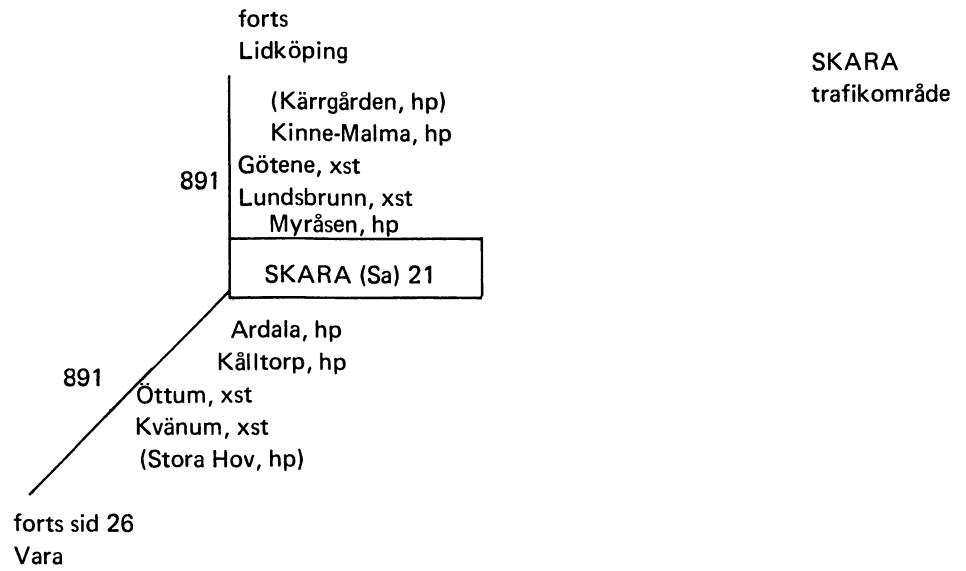
Till Åmål hör även följande lastplatser:

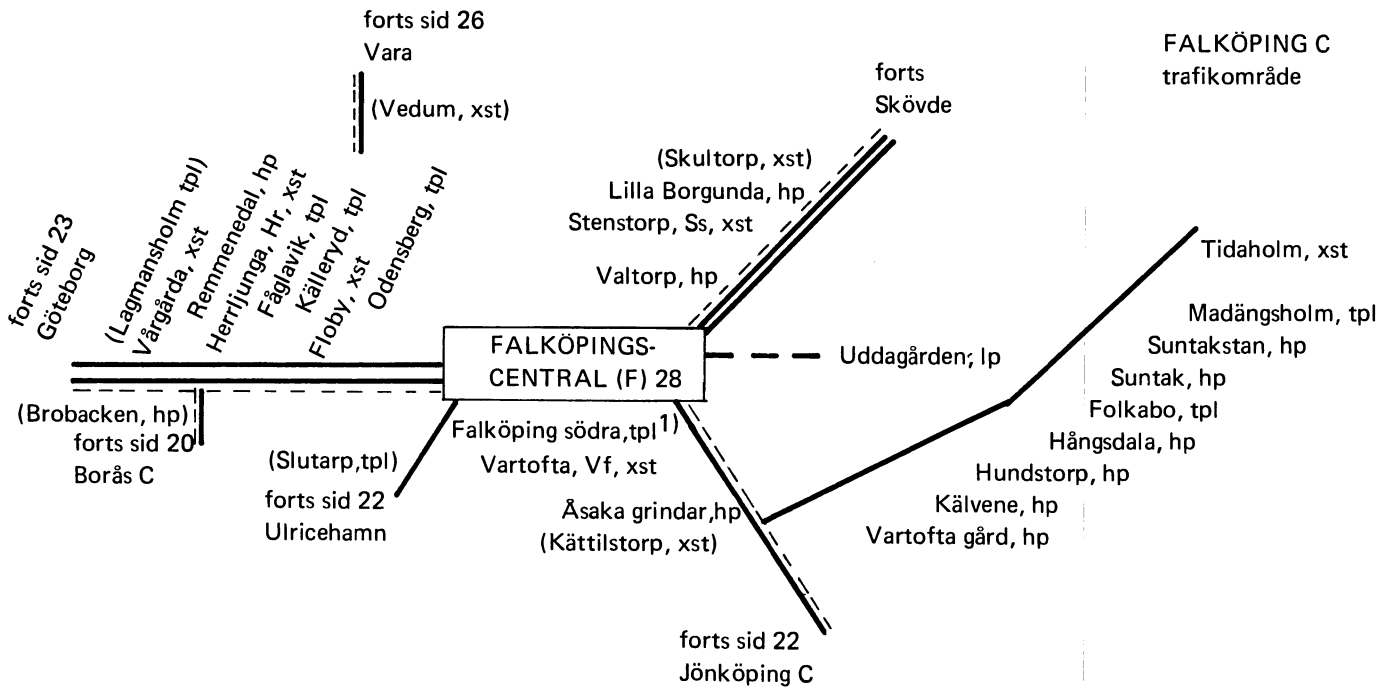
Fröskog	vid	billinje	fr	Tösse
Silikaverken	»	»	»	Ånimskog
Kättilsbyn	»	»	»	Svanskog

VARA  
trafikområde

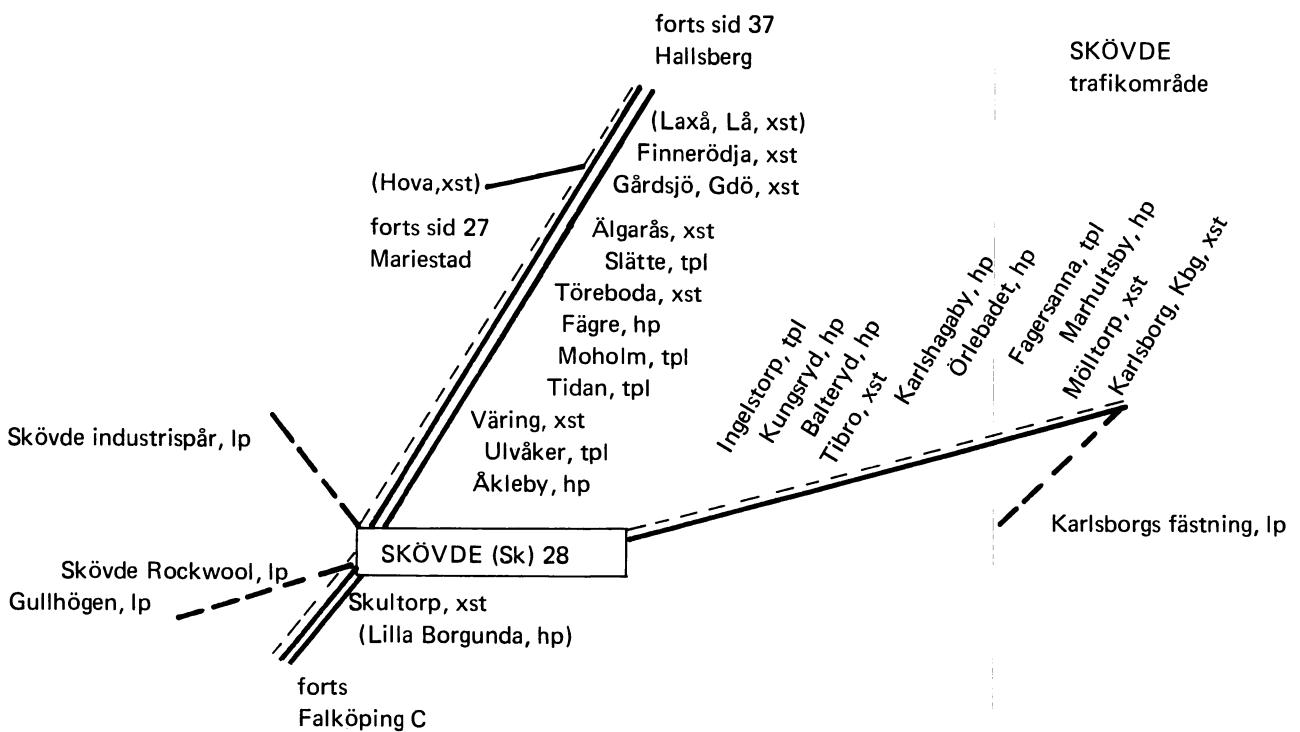


Till Vara hör även Främmestad, lp vid billinje från Nossebro.



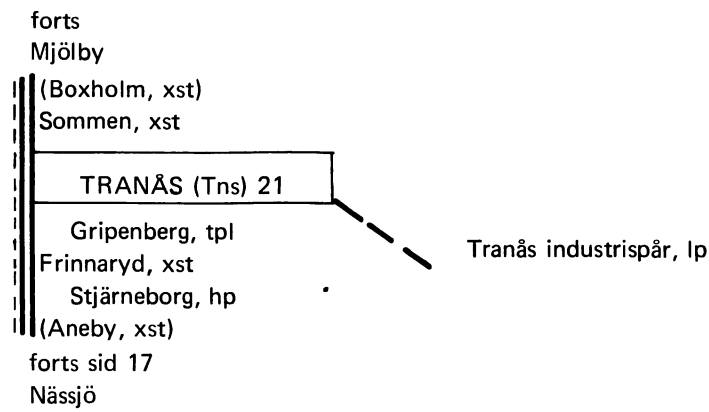


1) Falköpings södra är tpl vid såväl linjen mot Vartofta som linjen mot Ulricehamn.

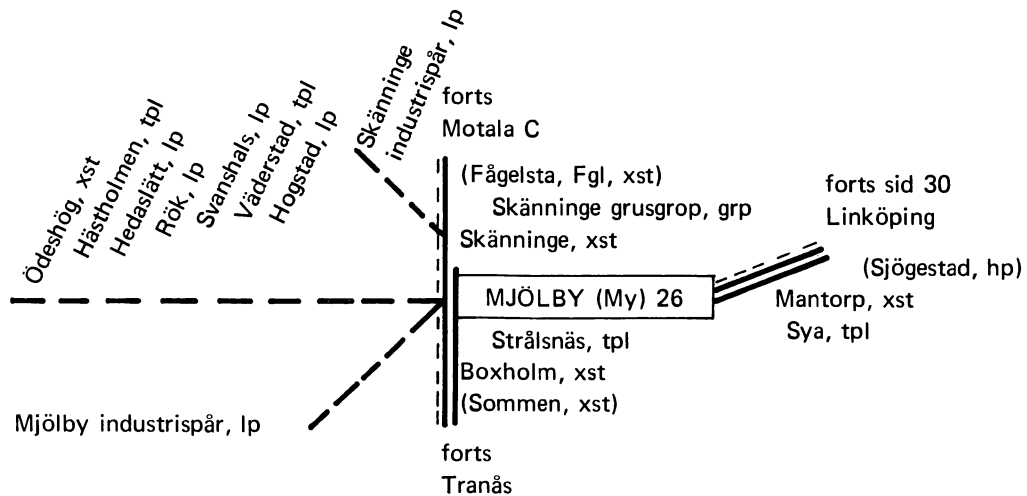


Till 4 driftdistriktet hör även hållplatserna Gråbo, Gunnilse, Olofstorp och Stannum vid billinje från Göteborg, och expeditiionsstället Hjo vid billinje från Skövde.

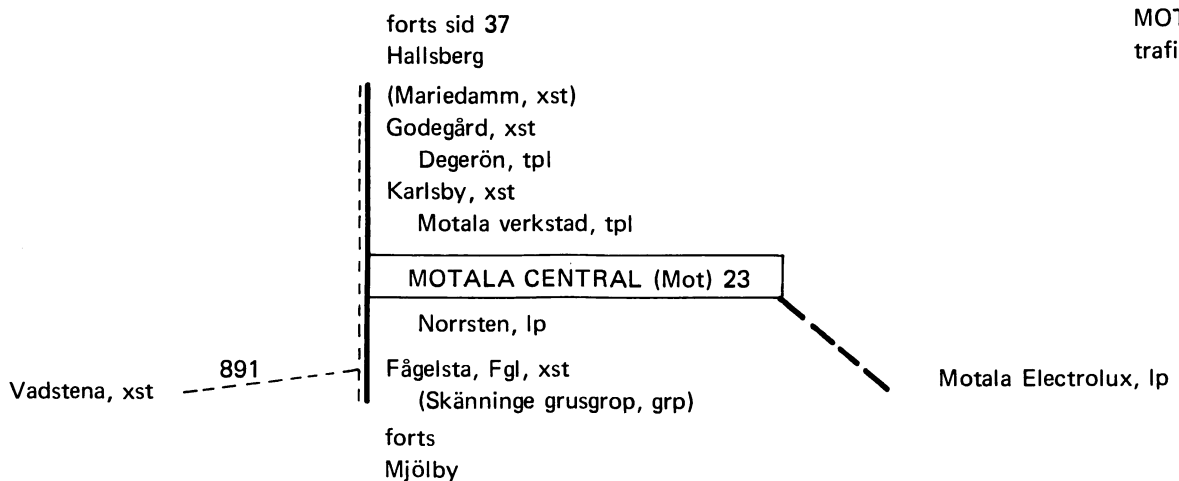
TRANÅS  
trafikområde

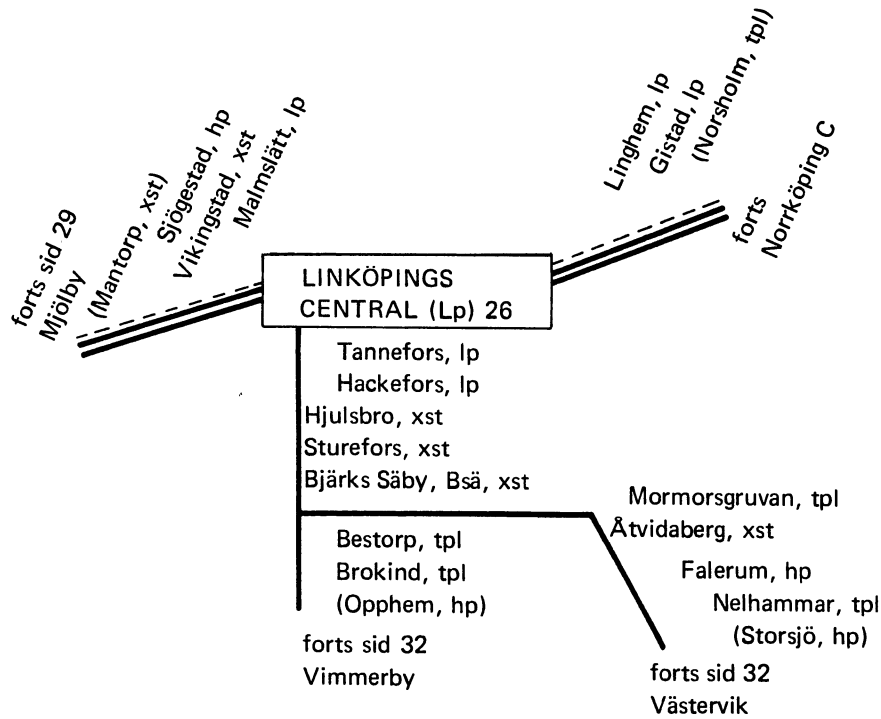
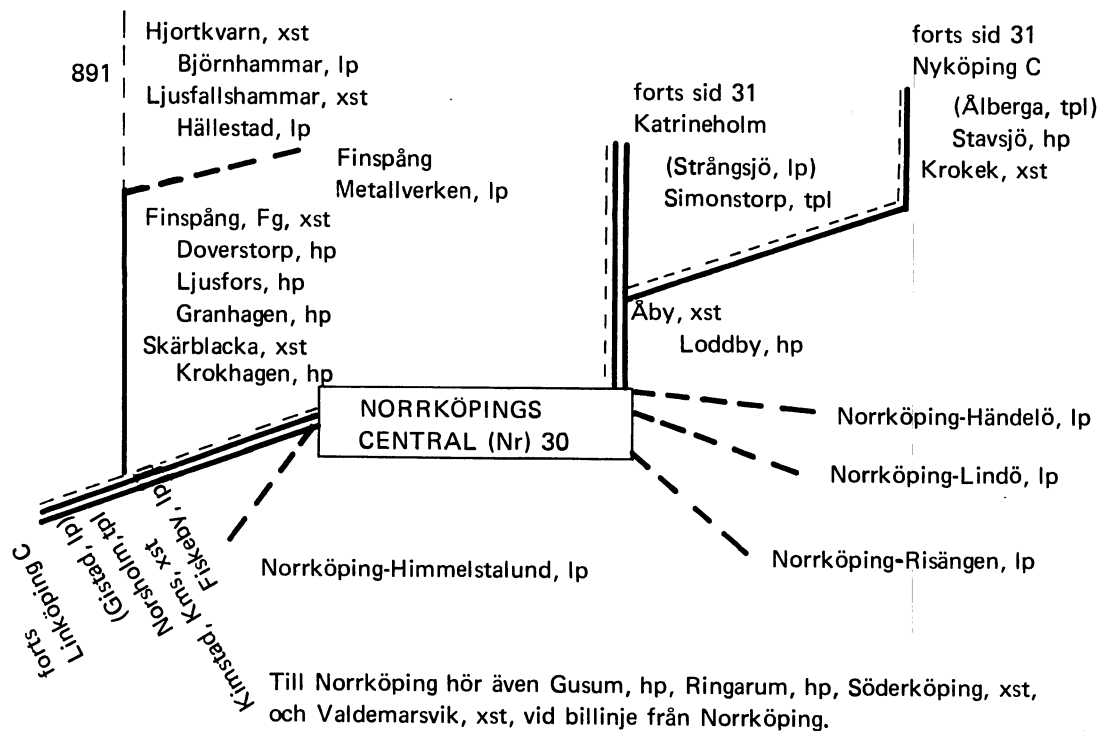


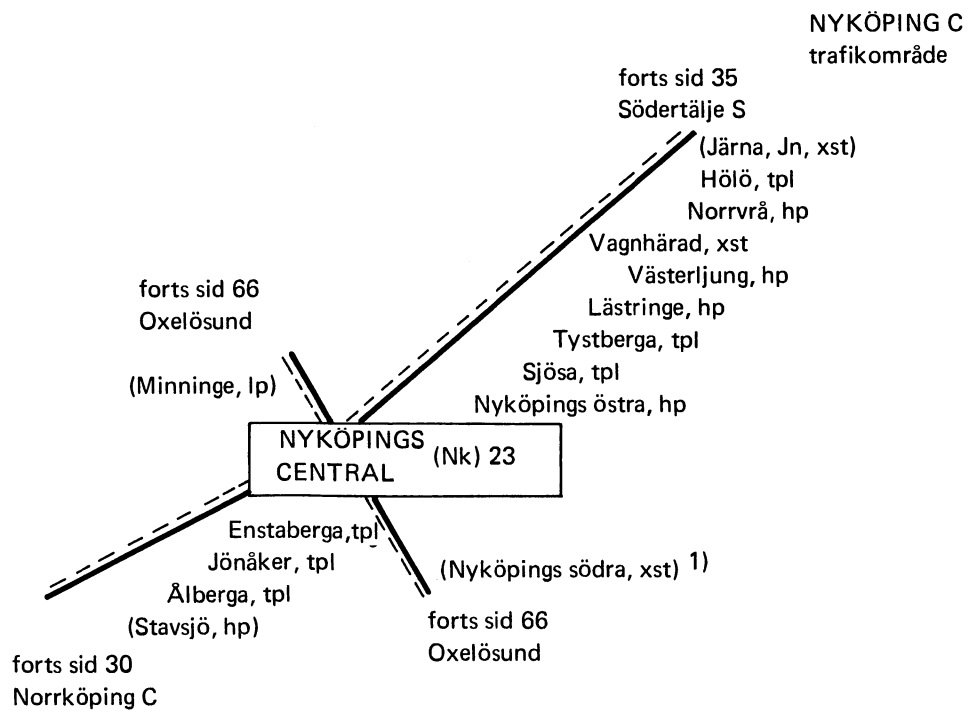
MJÖLBY  
trafikområde



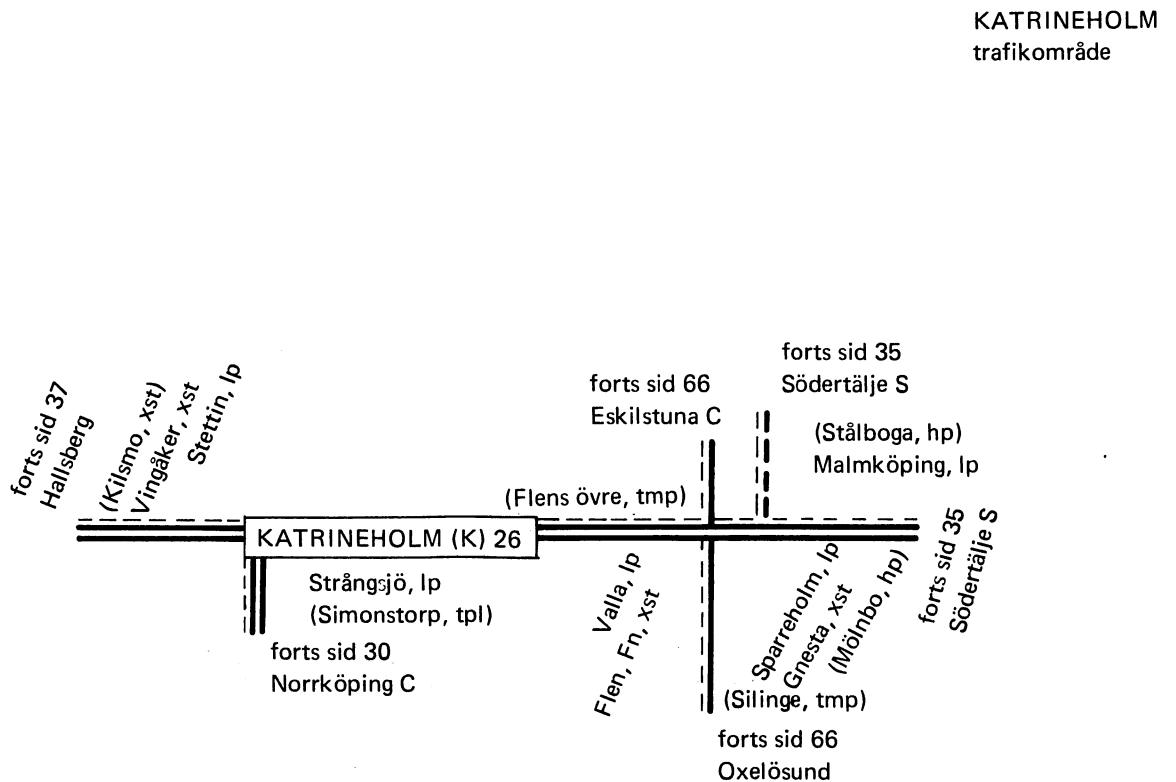
MOTALA C  
trafikområde

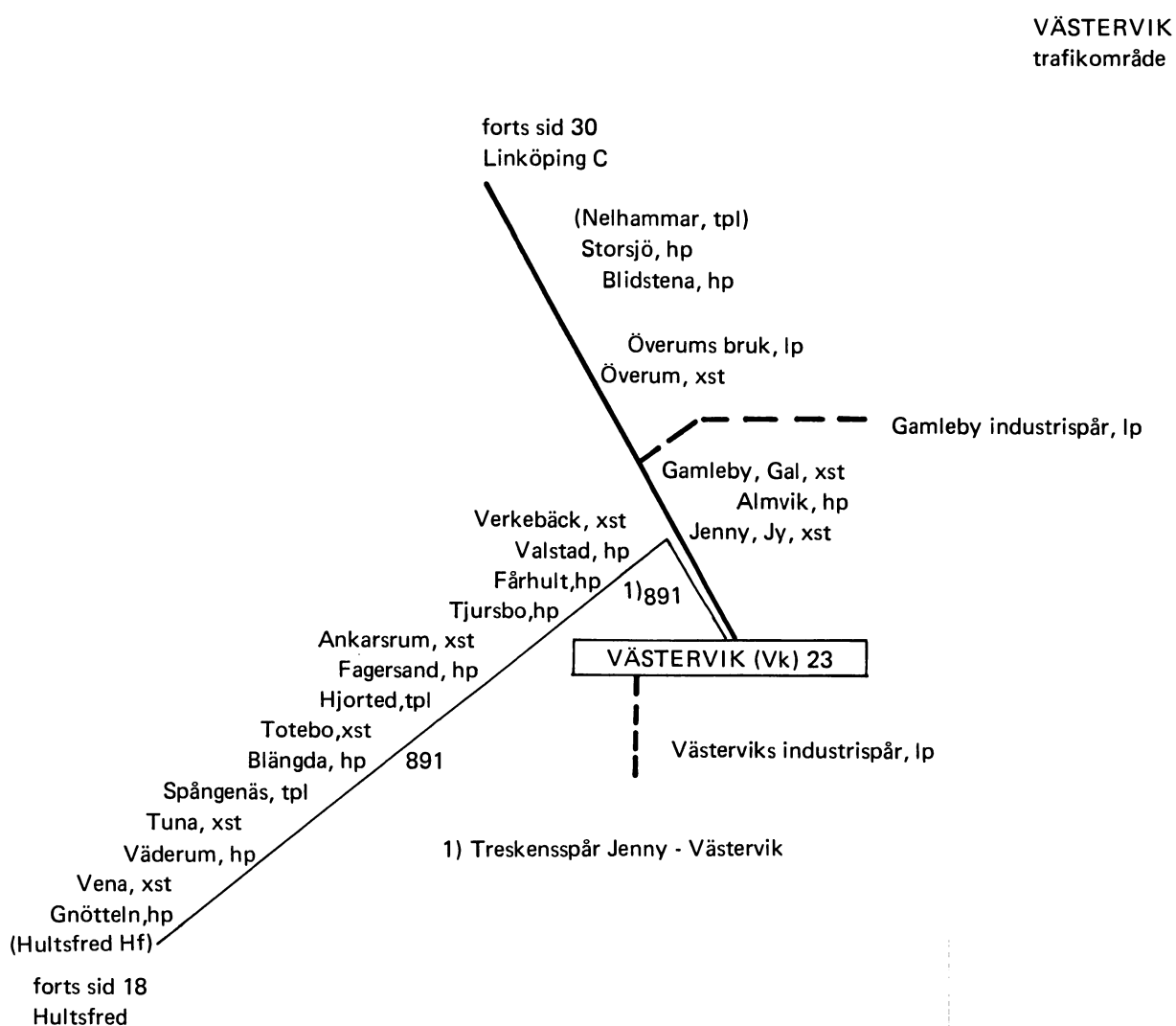
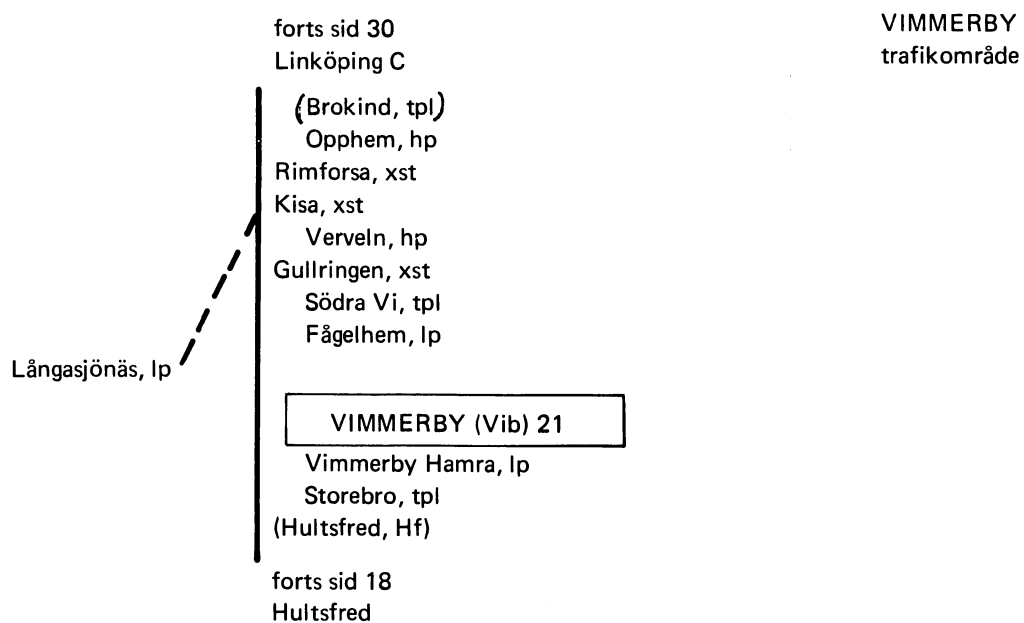


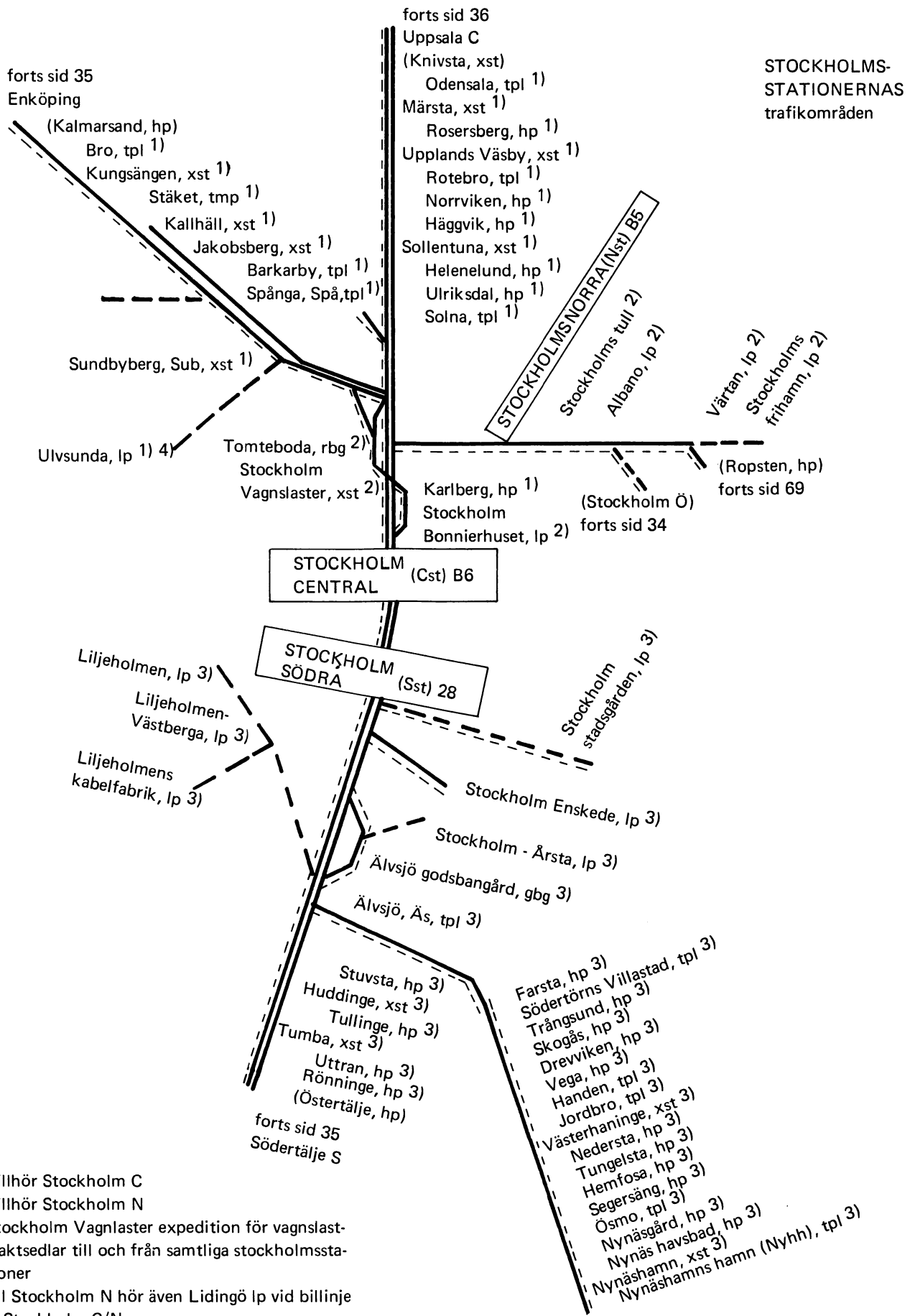
LINKÖPING C  
trafikområdeNORRKÖPING C  
trafikområde



1) Nyköpings södra lyder under Nyköping C, men tillhör TGOJ



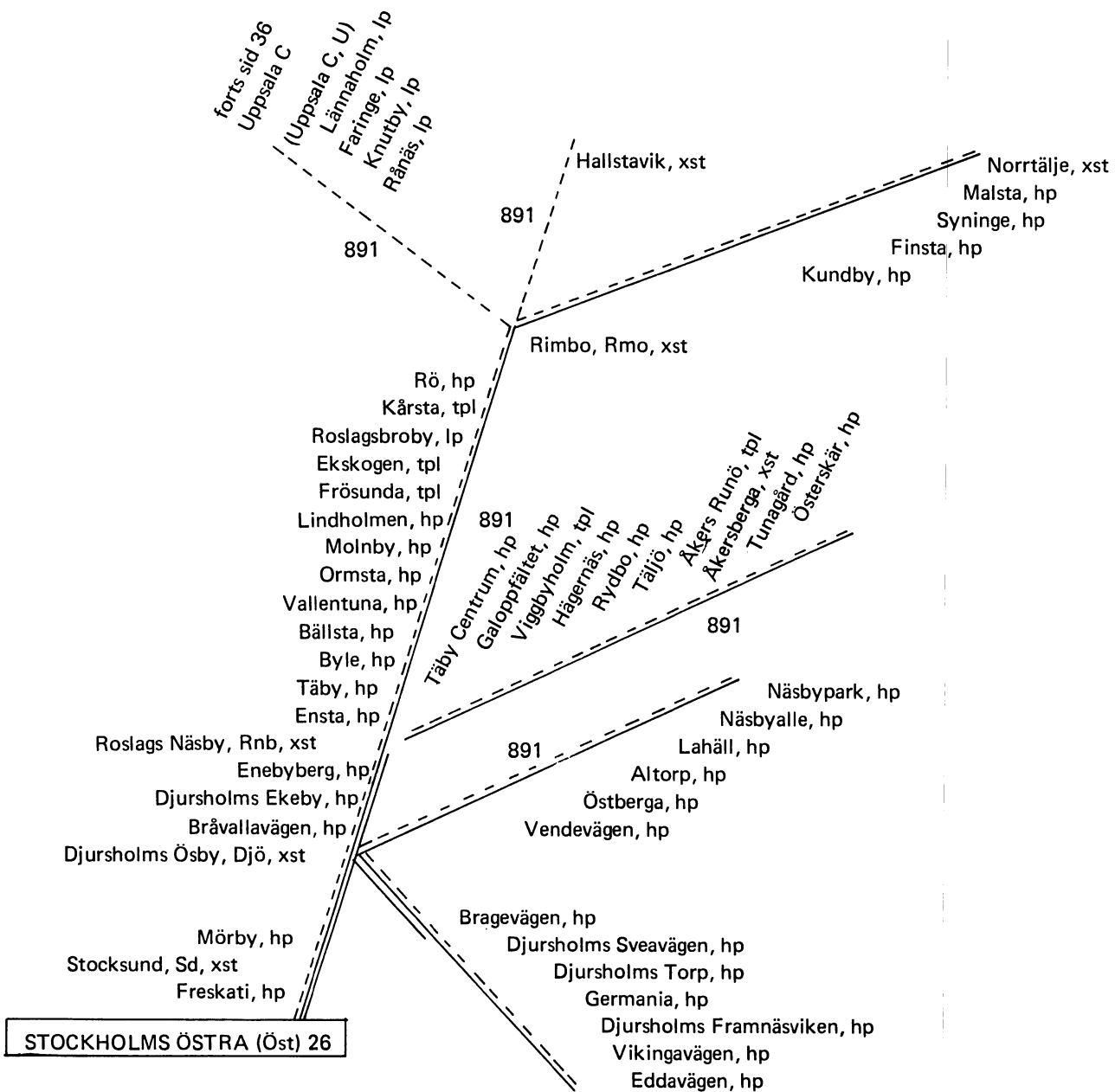




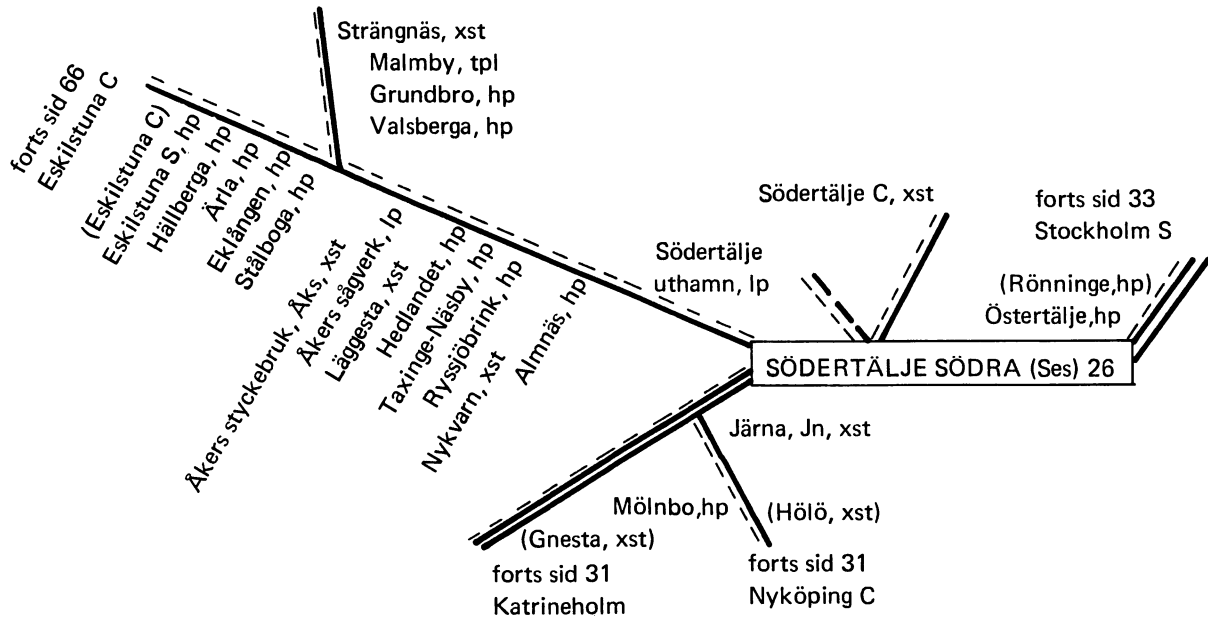
STOCKHOLMS-STATIONERNAS trafikområden

- 1) Tillhör Stockholm C
- 2) Tillhör Stockholm N  
Stockholm Vagnslaster expedition för vagnslastfraktsedlar till och från samtliga stockholmsstationer till Stockholm N hör även Lidingö lp vid billinje fr Stockholm C/N
- 3) Tillhör Stockholm S
- 4) Ullsunda tillhör Sundbyberg-Ullsundasjöns järnväg, som trafikeras av SJ.

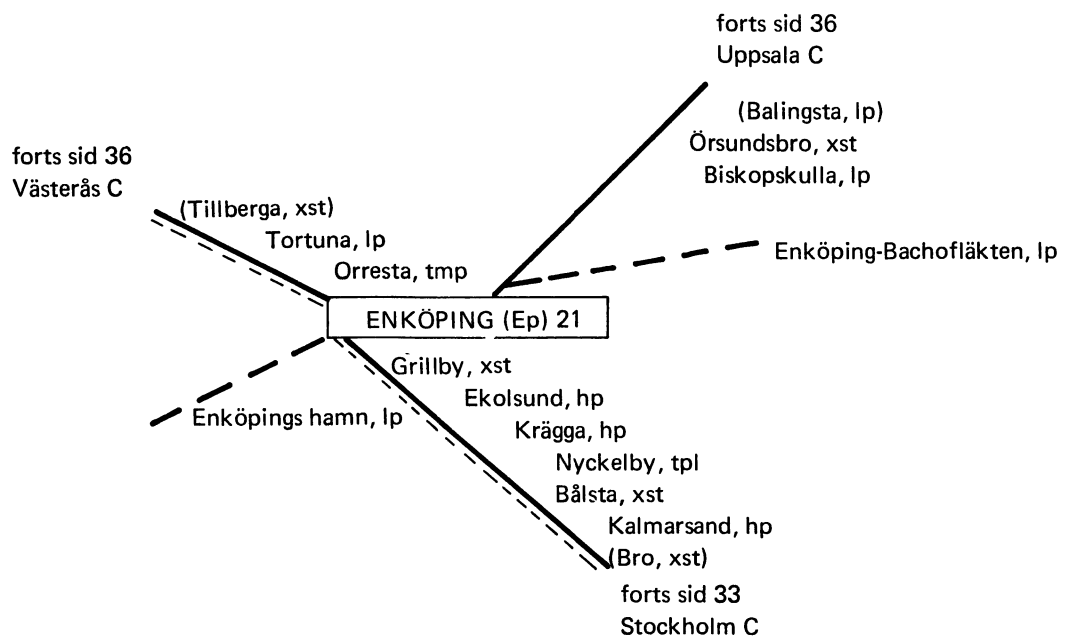


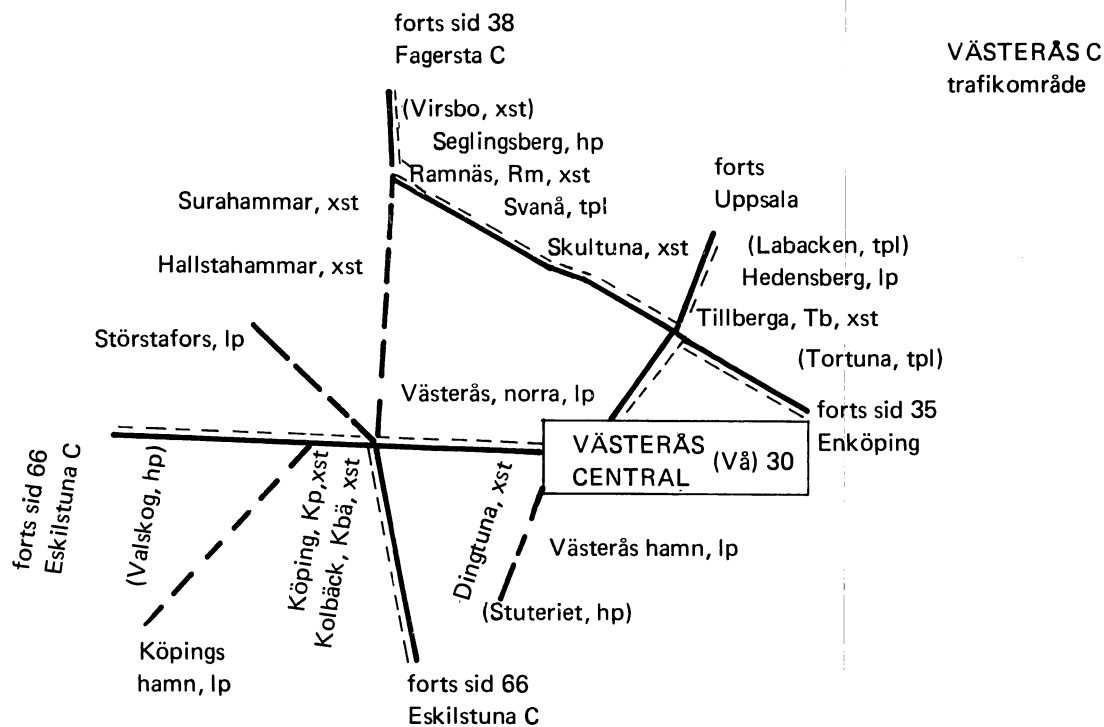
STOCKHOLMS ÖSTRA  
trafikområde

SÖDERTÄLJE S  
trafikområde

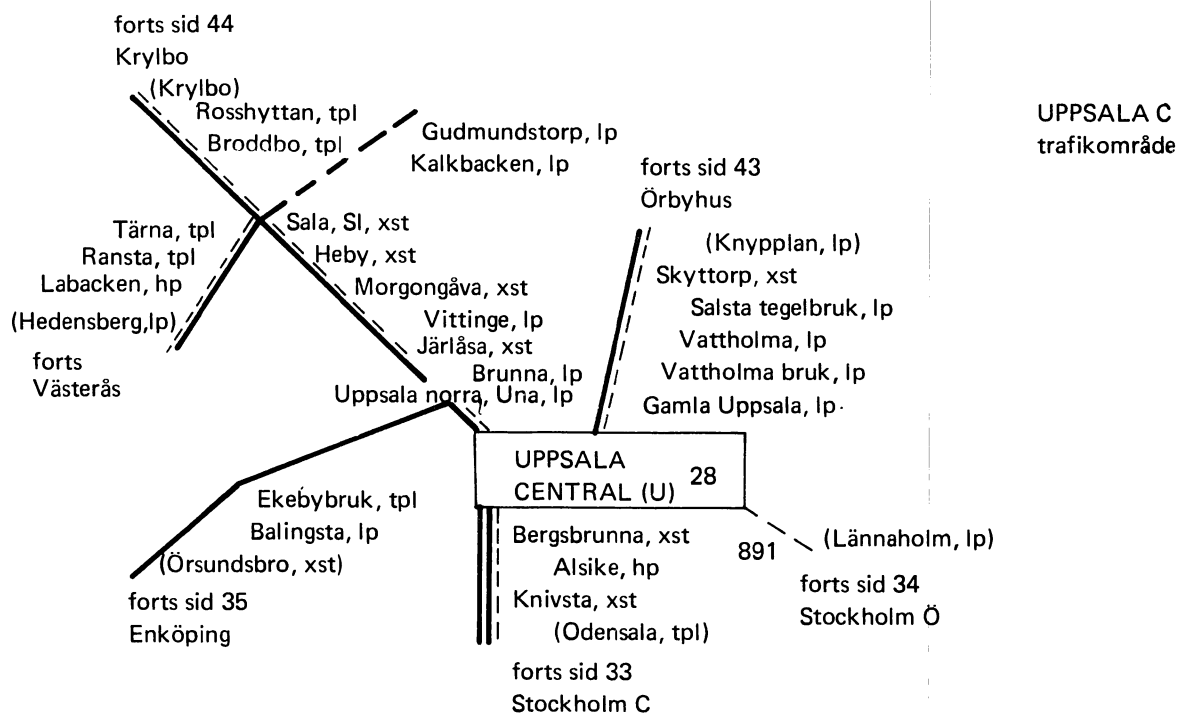


ENKÖPING  
trafikområde





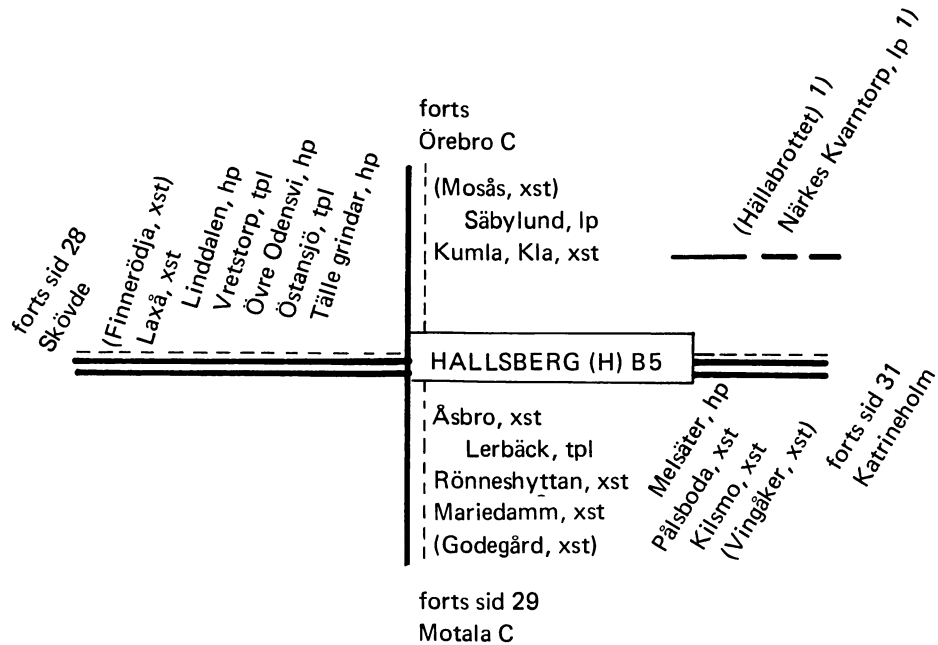
Till Västerås hör även Kolsva, lp vid billinje från Köping/Västerås



Till 6 driftdistriktet hör även:

Alunda, tpl	vid billinje	fr Uppsala
Fårösund, tpl	» »	» Visby
Hemse, tpl	» »	» »
Klintehamn, tpl	» »	» »
Lärbro, tpl	» »	» »
Romakloster, lp	» »	» »
Sigtuna, tpl	» »	» Märsta och Uppsala
Slite, tpl	» »	» Visby
Visby, tpl	vid billinje	

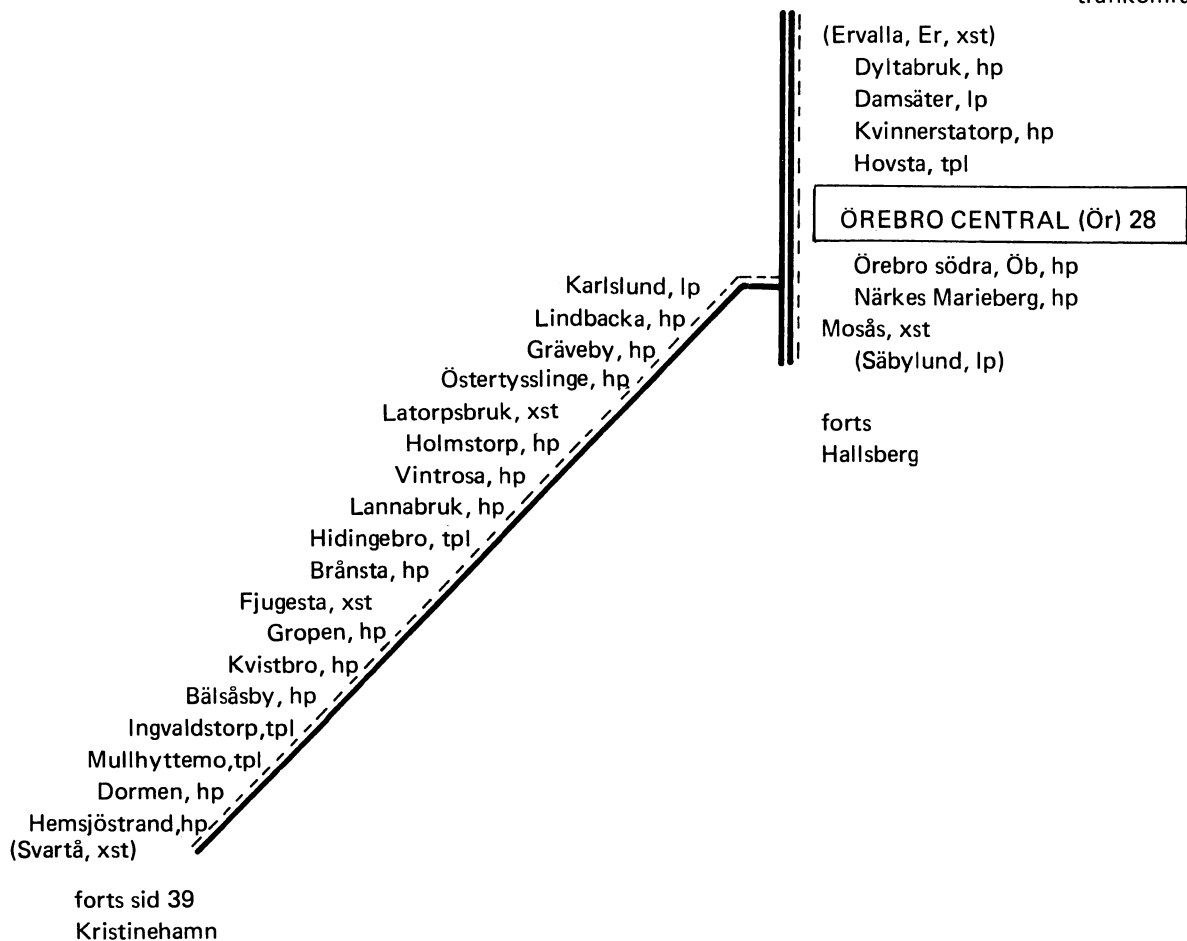
HALLSBERG  
trafikområde

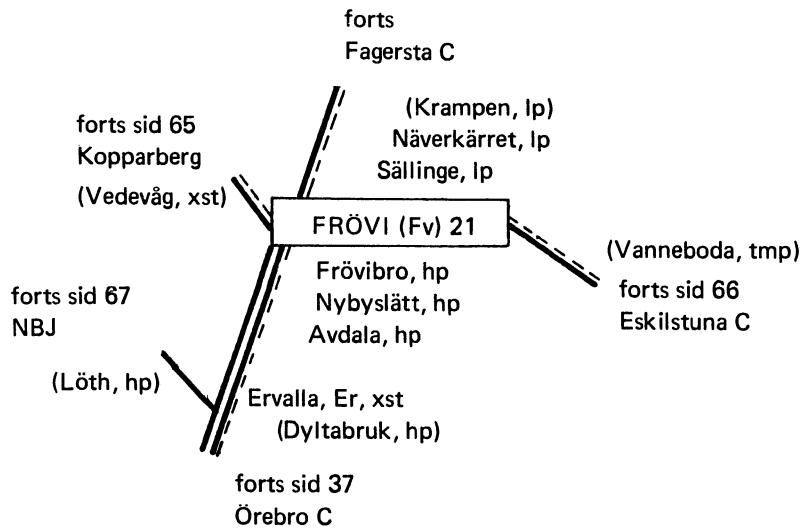
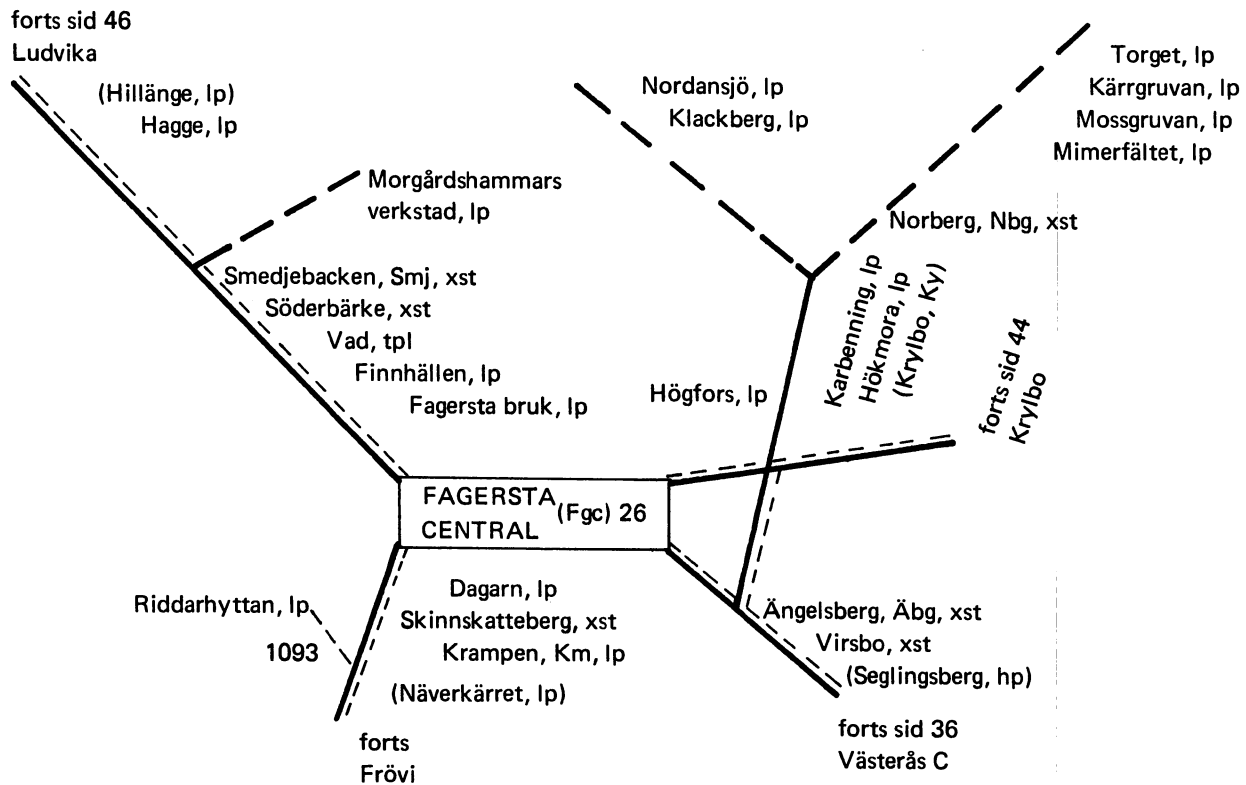


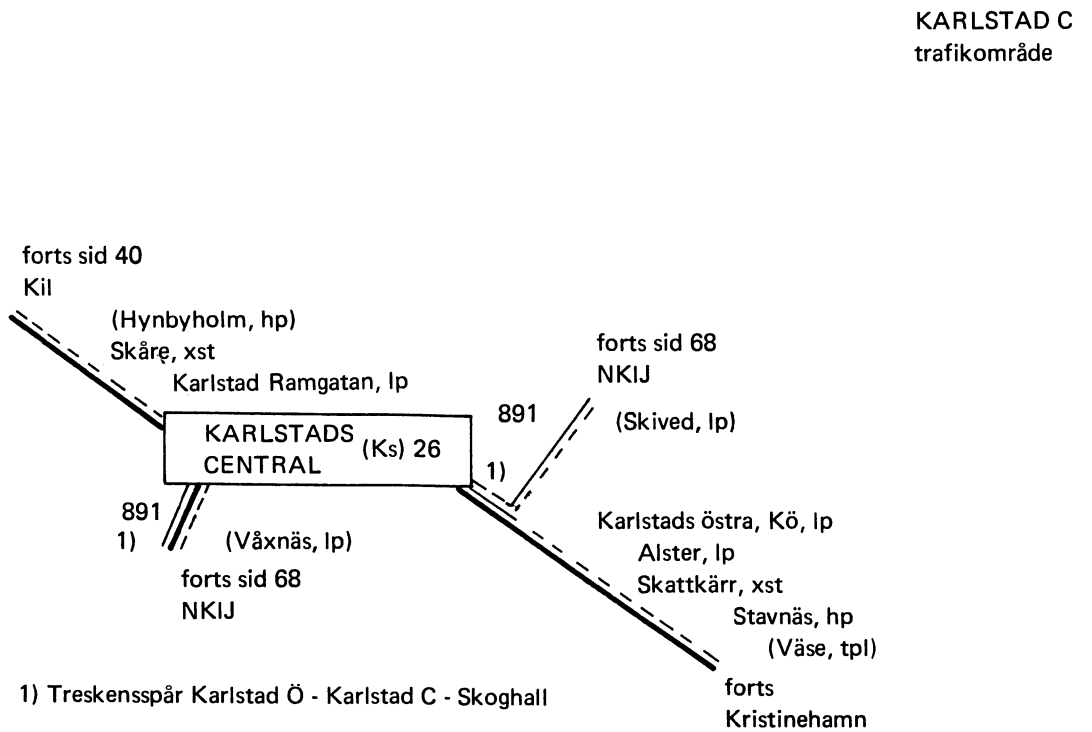
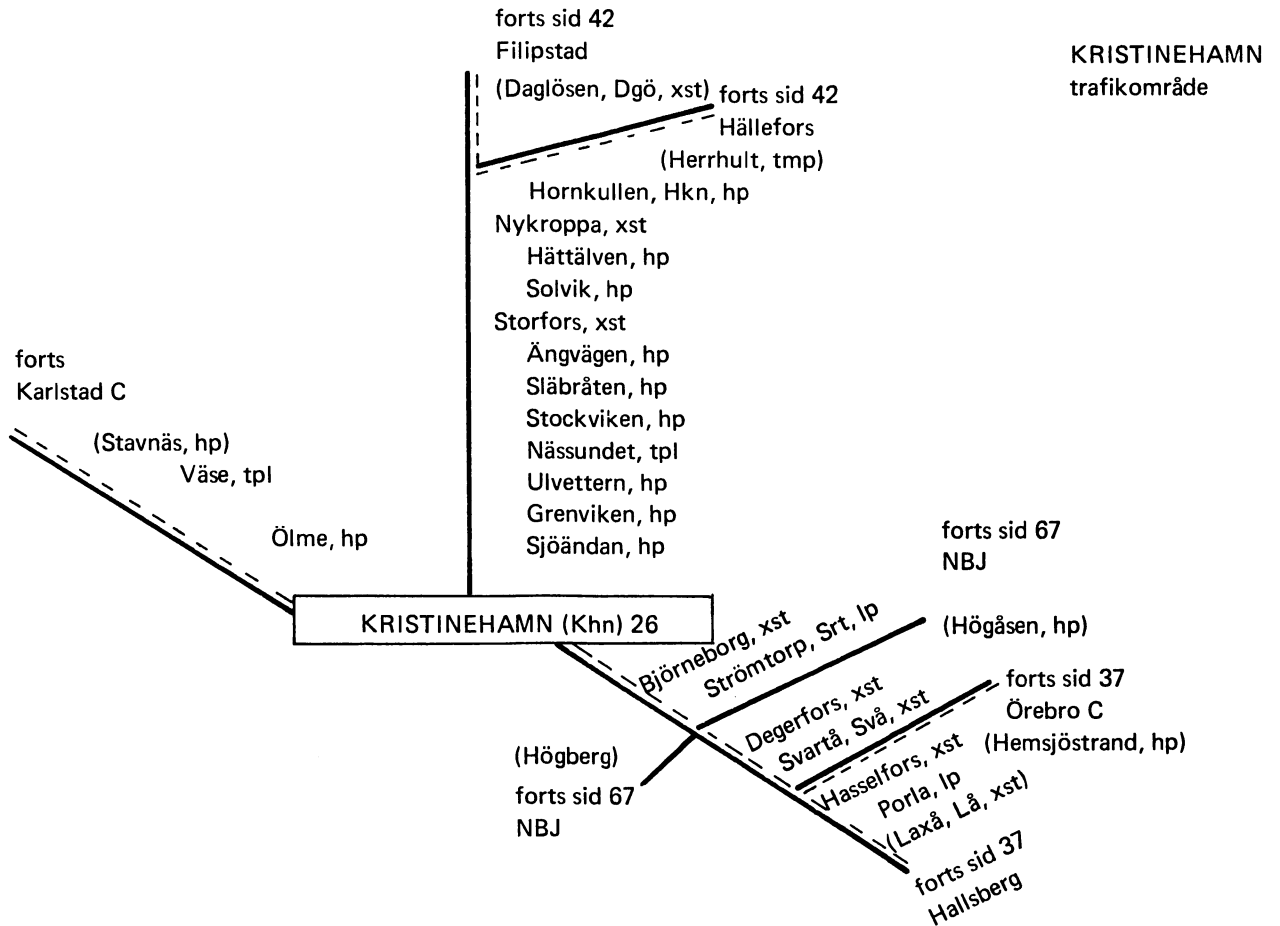
- 1) Bandelen (Kumla) - Hällabrottet tillhör Kumla - Yxhults järnväg  
Sidobanan (Hällabrottet) - Närke Kvarntorp tillhör SJ, men trafikeras av Kumla - Yxhults järnväg

forts sid 38  
Frövi

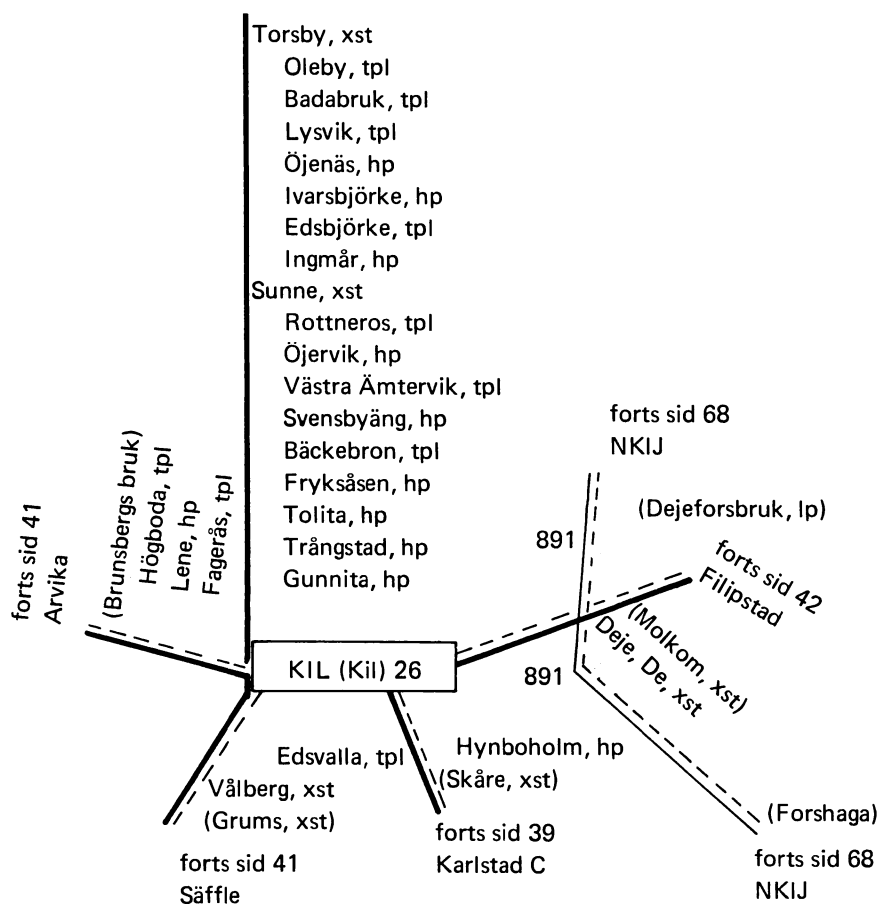
ÖREBRO C  
trafikområde



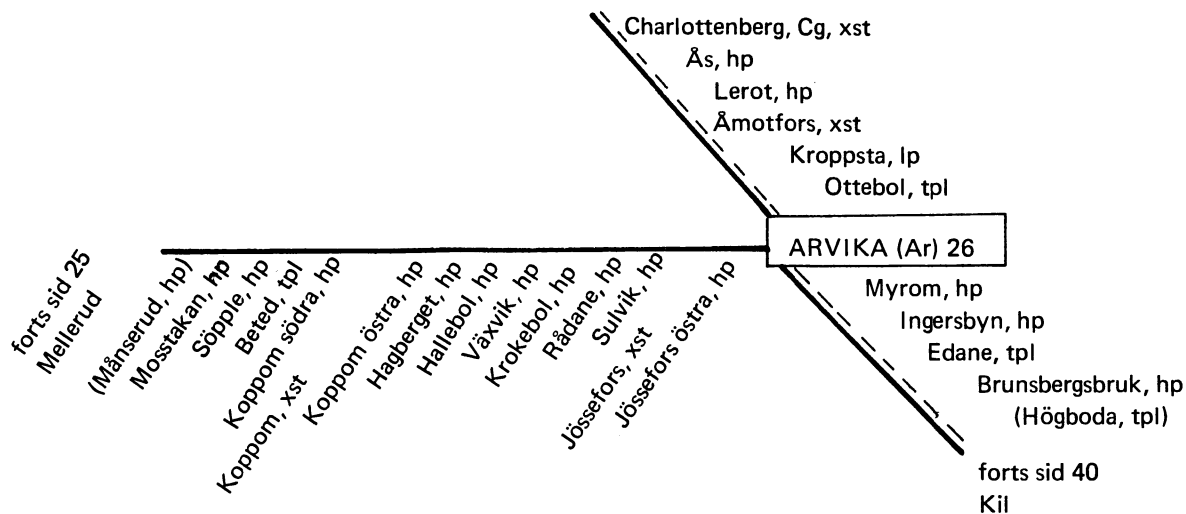
FRÖVI  
trafikområdeFAGERSTA C  
trafikområde



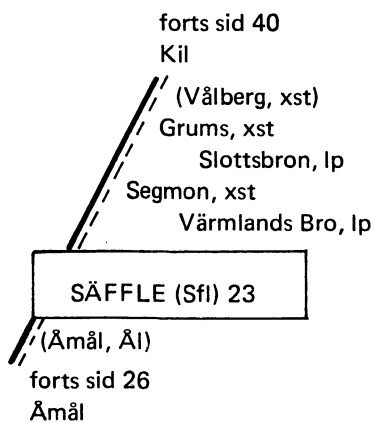
KIL  
trafikområde



ARVIKA  
trafikområde

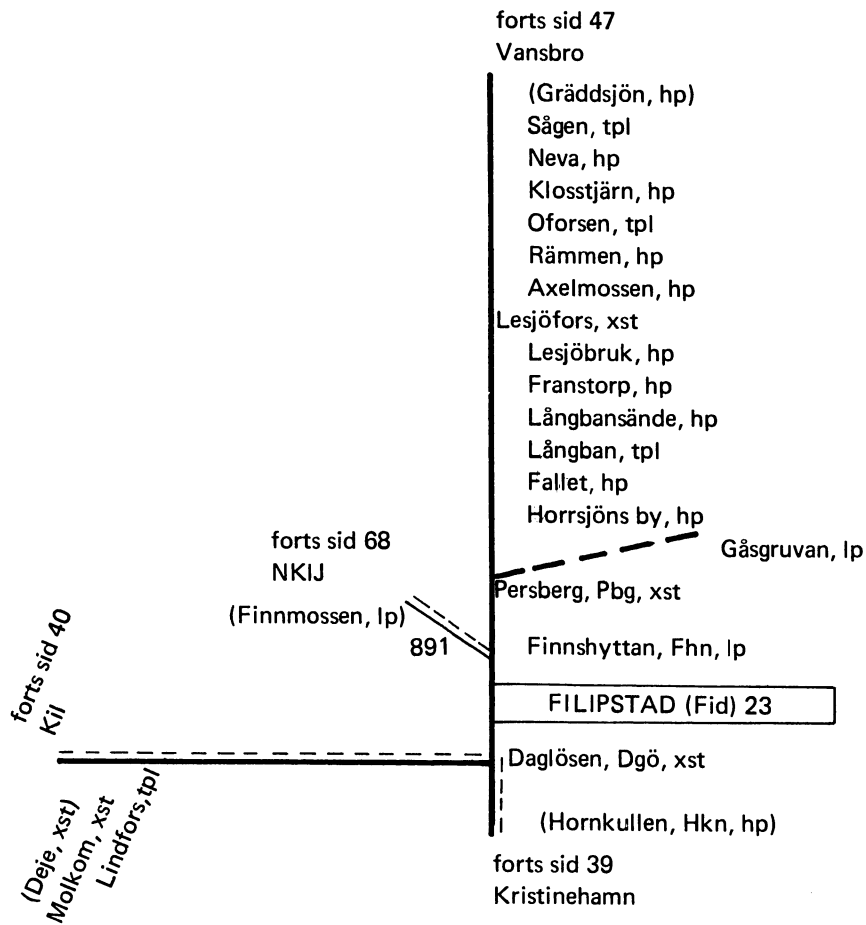


SÄFFLE  
trafikområde

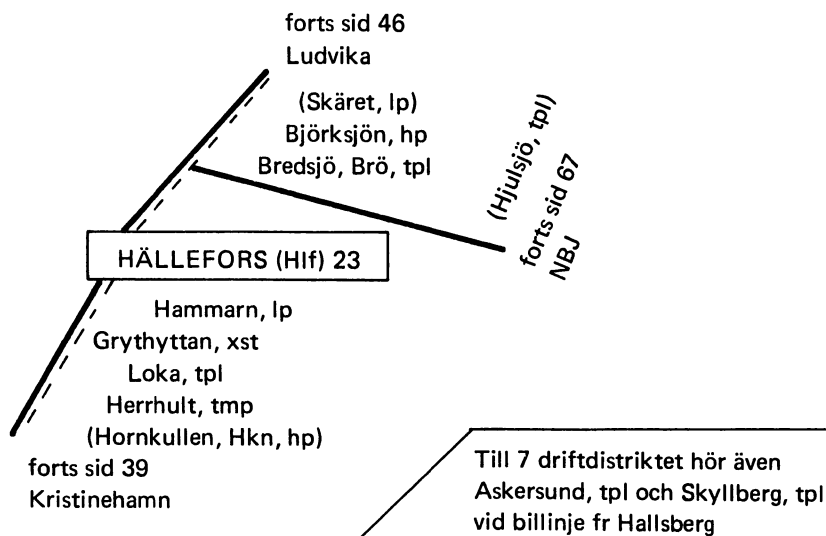




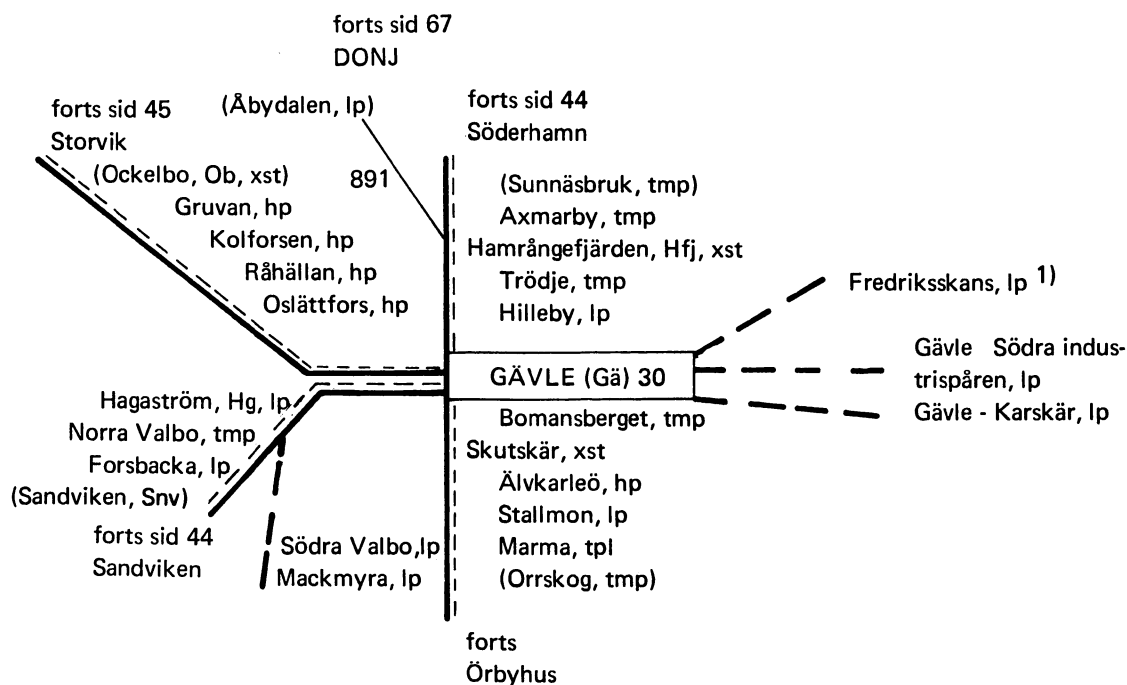
FILIPSTAD  
trafikområde



HÄLLEFORS  
trafikområde

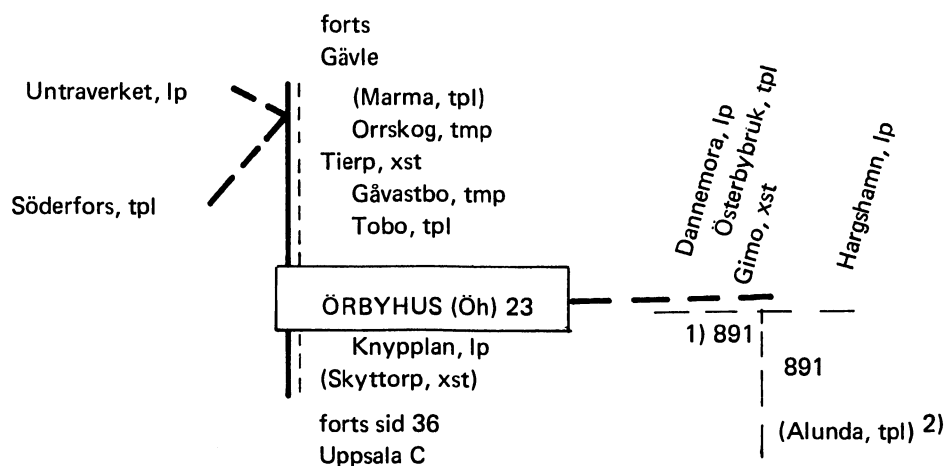


GÄVLE  
trafikområde

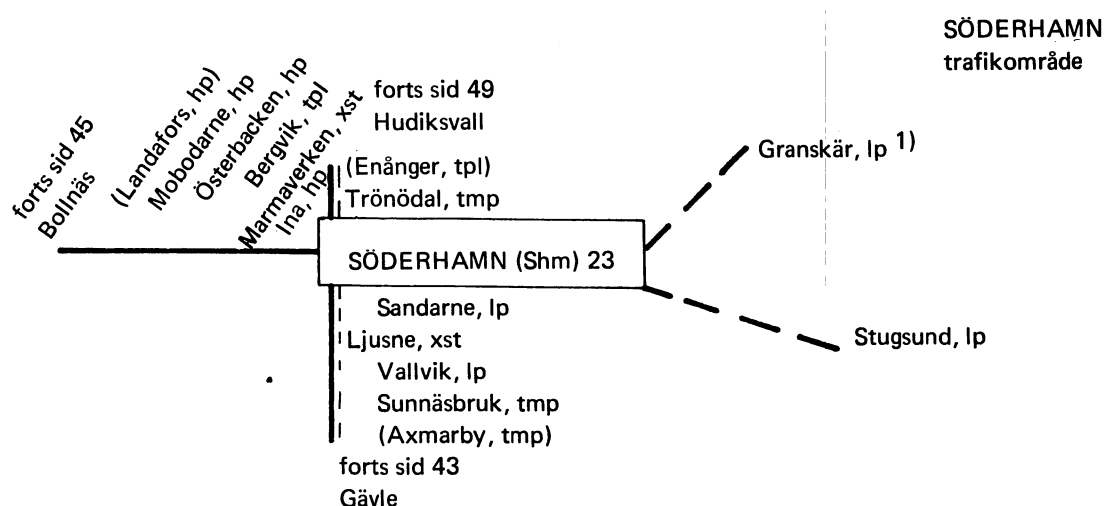
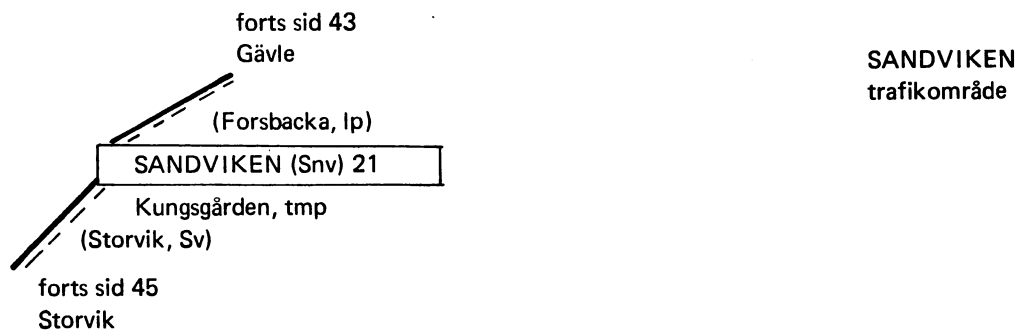


1) Bandelen Gävle - Fredriksskans tillhör Gävle stad men trafikeras av SJ.

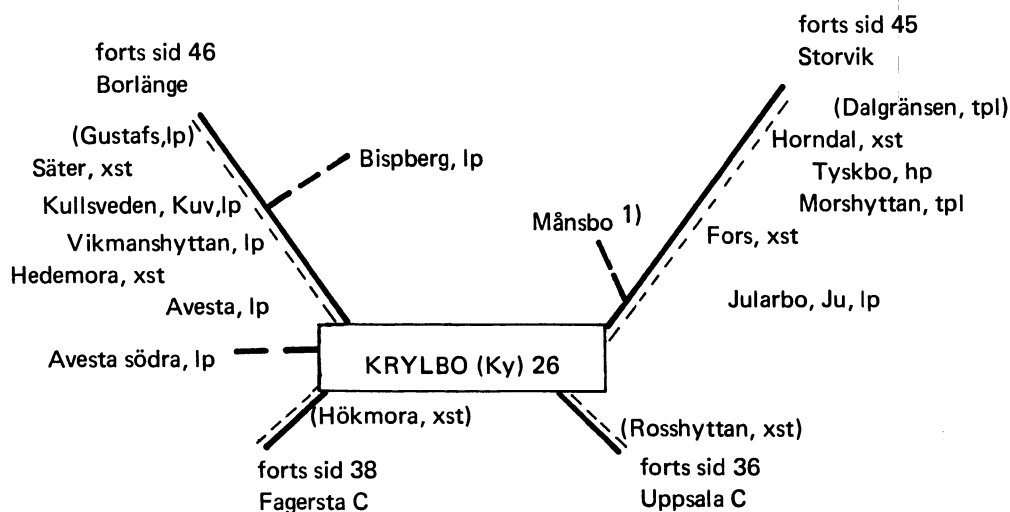
ÖRBYHUS  
trafikområde



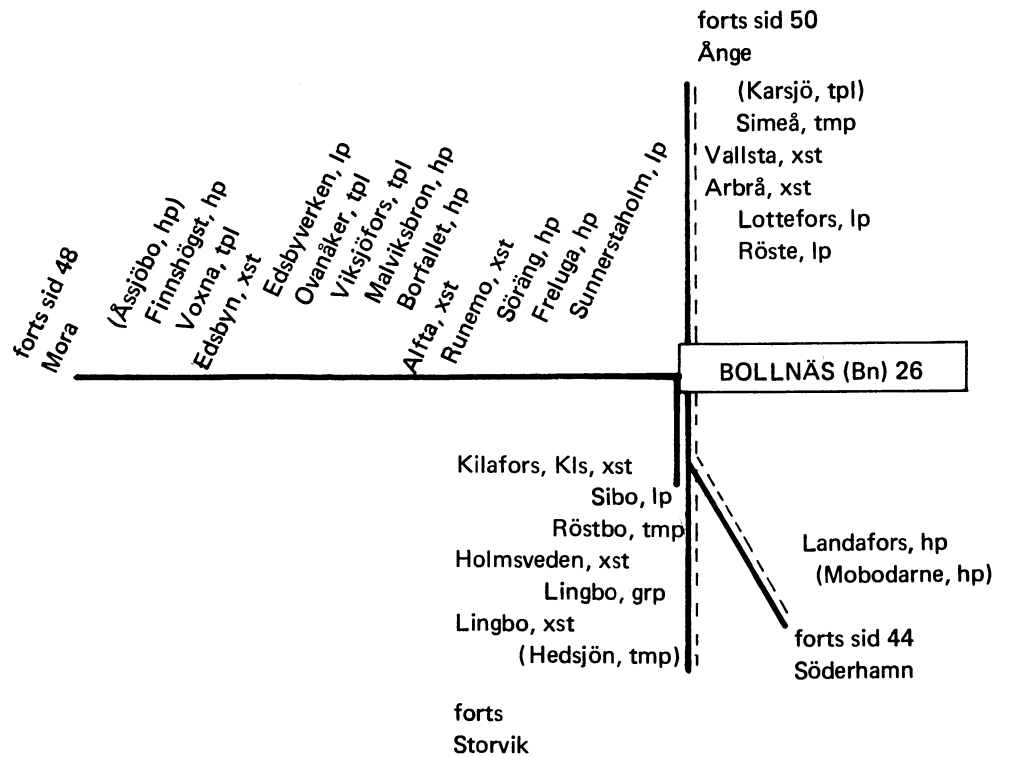
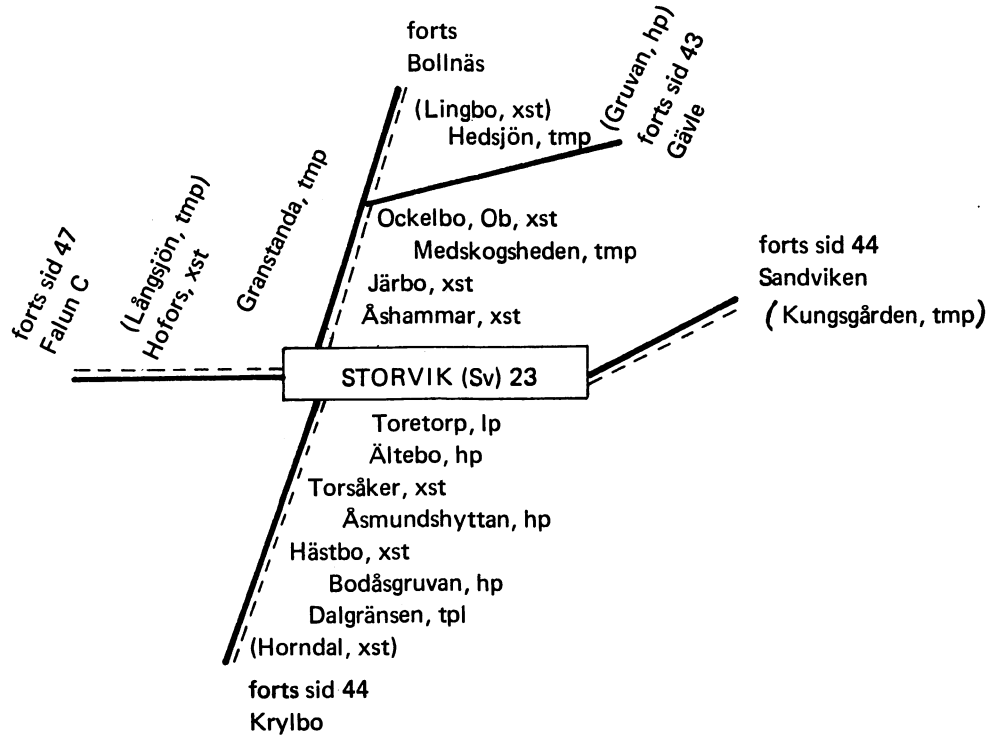
1) Treskensspår Dannemora - Gimo  
2) Lyder under blc Uppsala, 6 dd



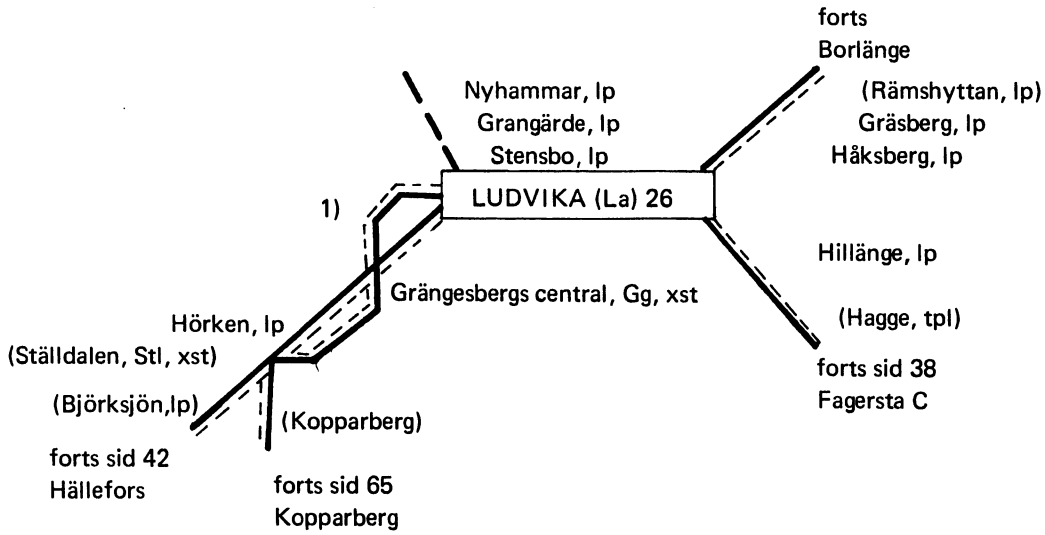
1) Granskär tillhör Söderhamns västra - Flakets järnväg, som trafikeras av SJ, se även sid 71.



1) Se sid 70 Julabo - Månsbo järnväg.

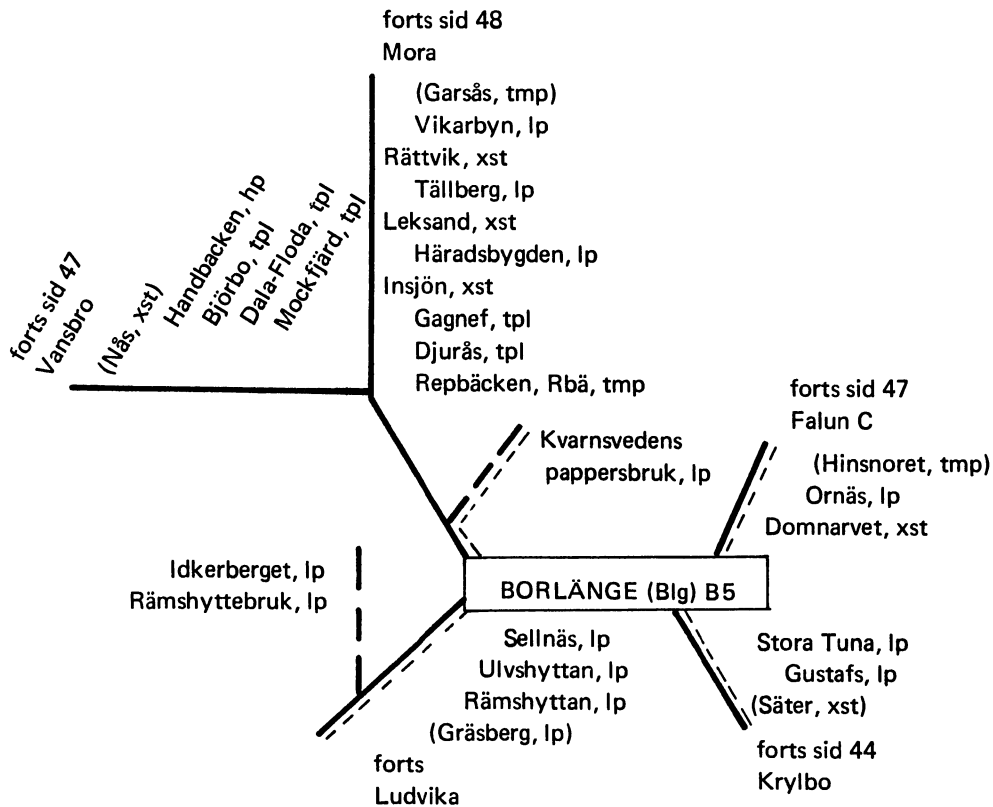


LUDVIKA  
trafikområde

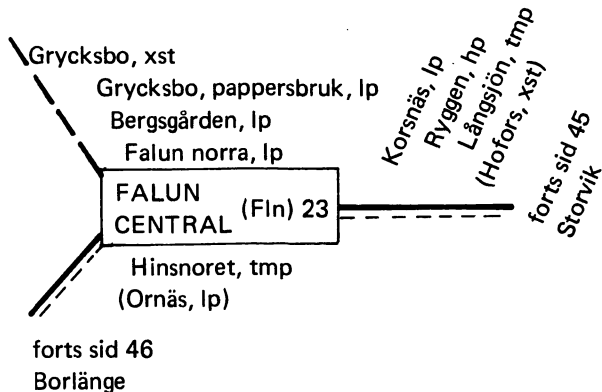


1) TGOJ sträcka (Ludvika) - (Grängesbergs C) - Ställdalen, se sid 65 Kopparberg

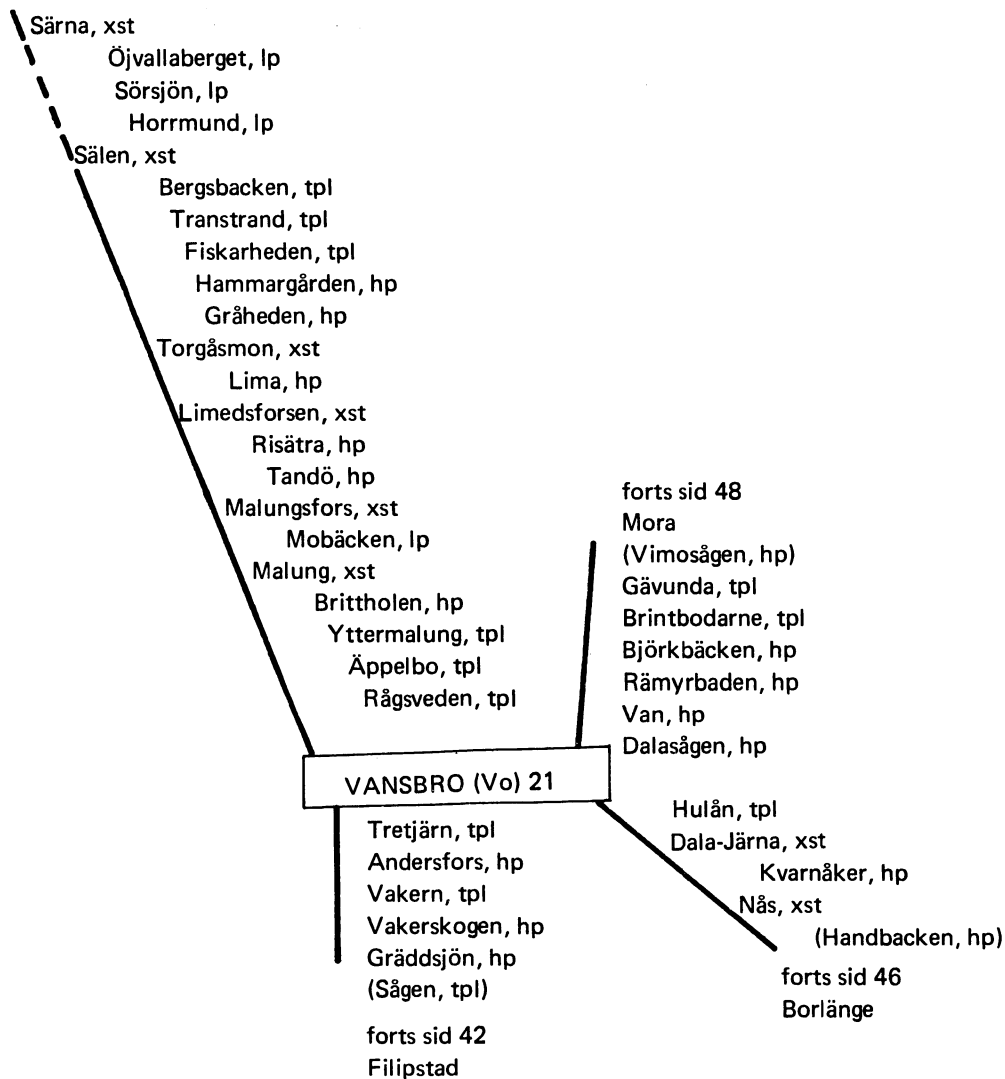
BORLÄNGE  
trafikområde

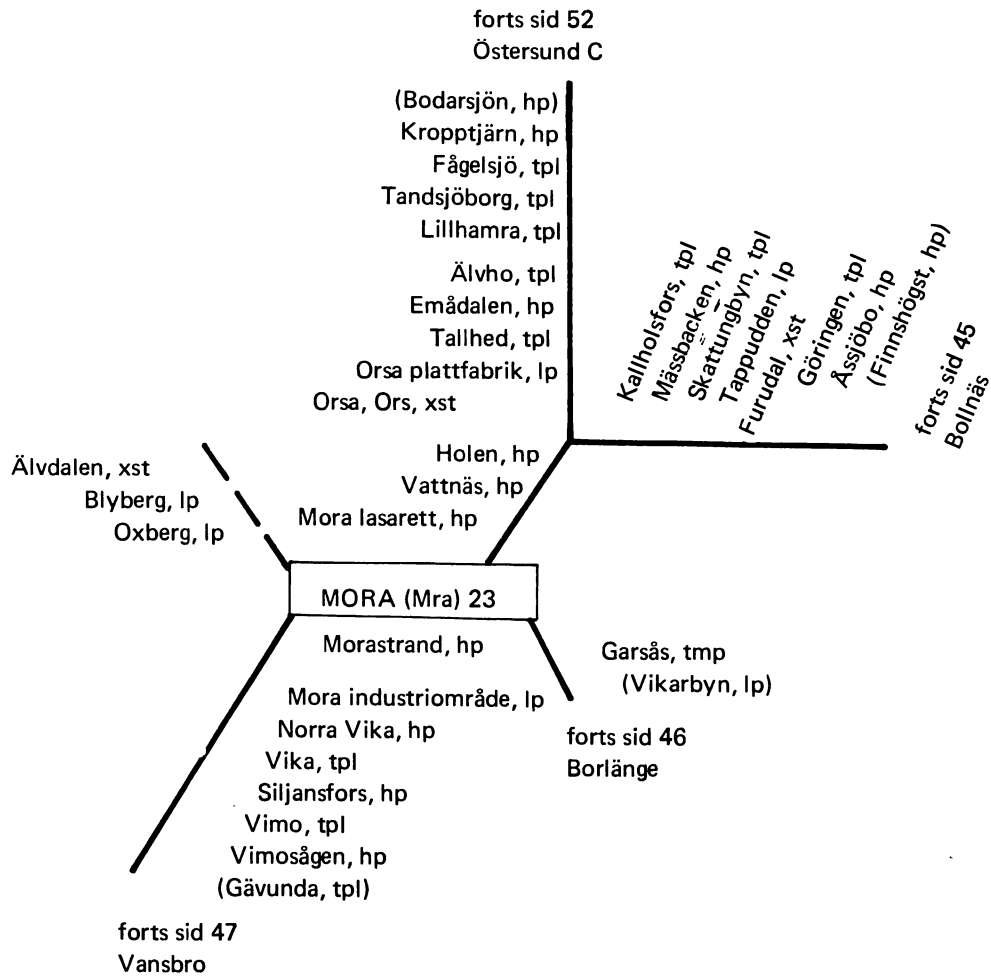


FALUN C  
trafikområde

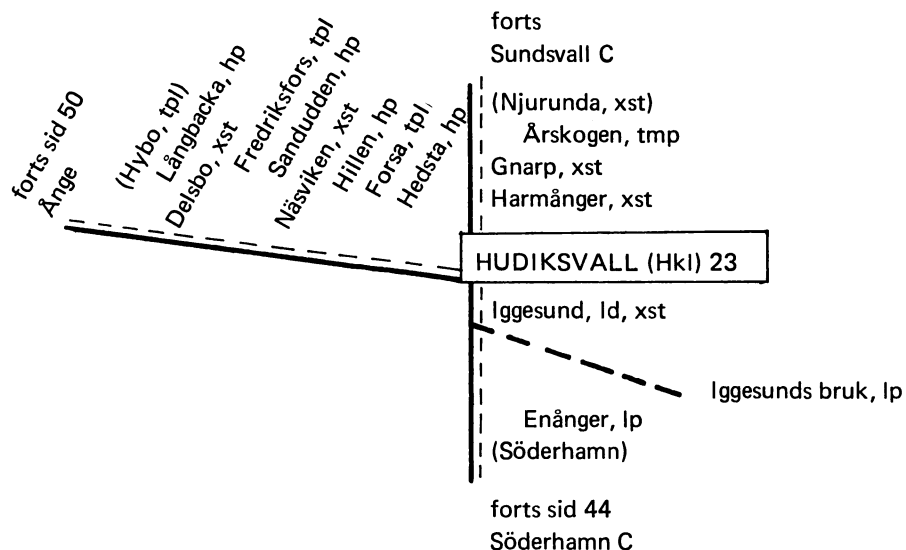


VANSBRO  
trafikområde

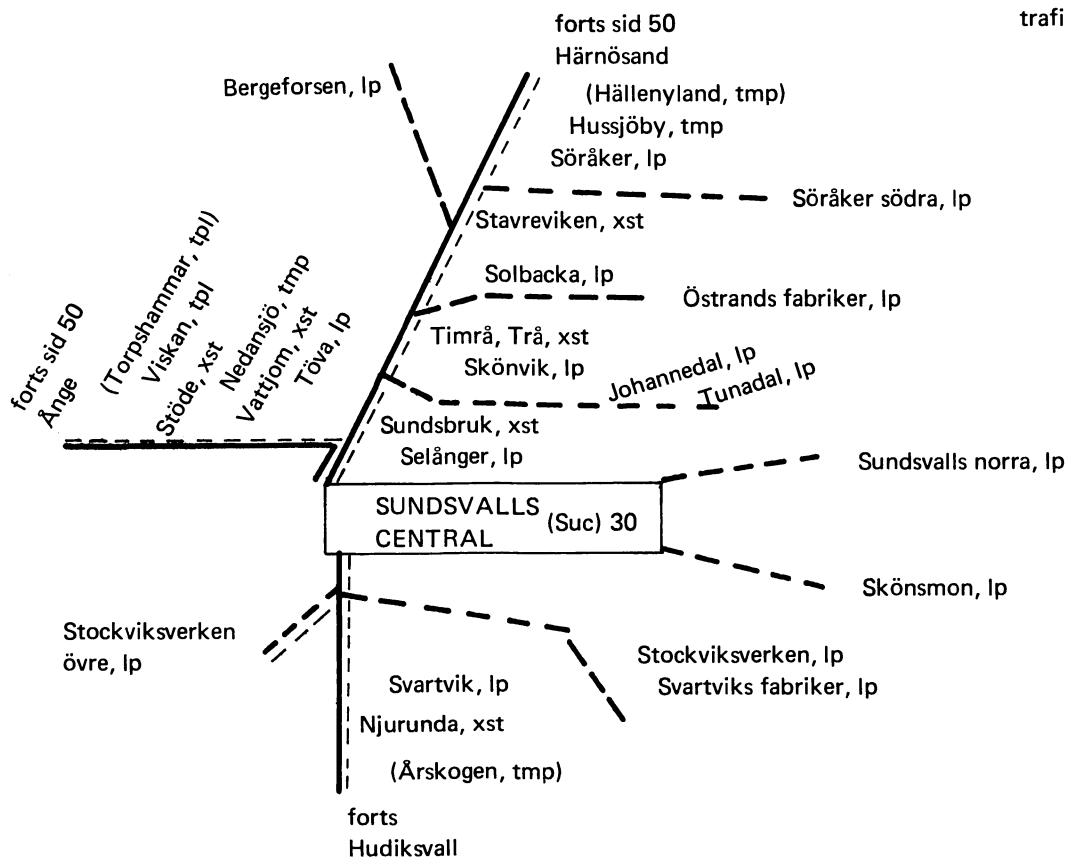


MORA  
trafikområde

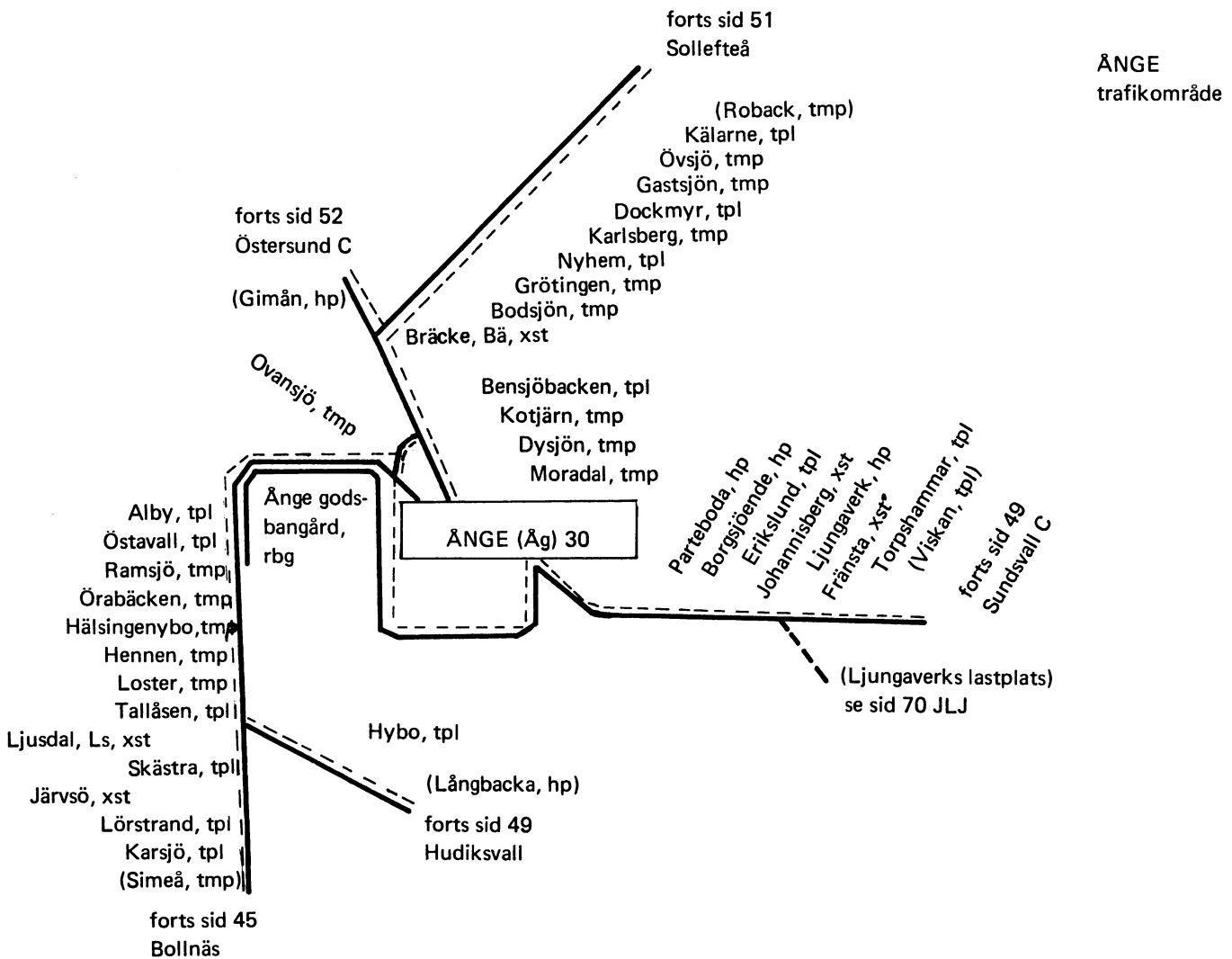
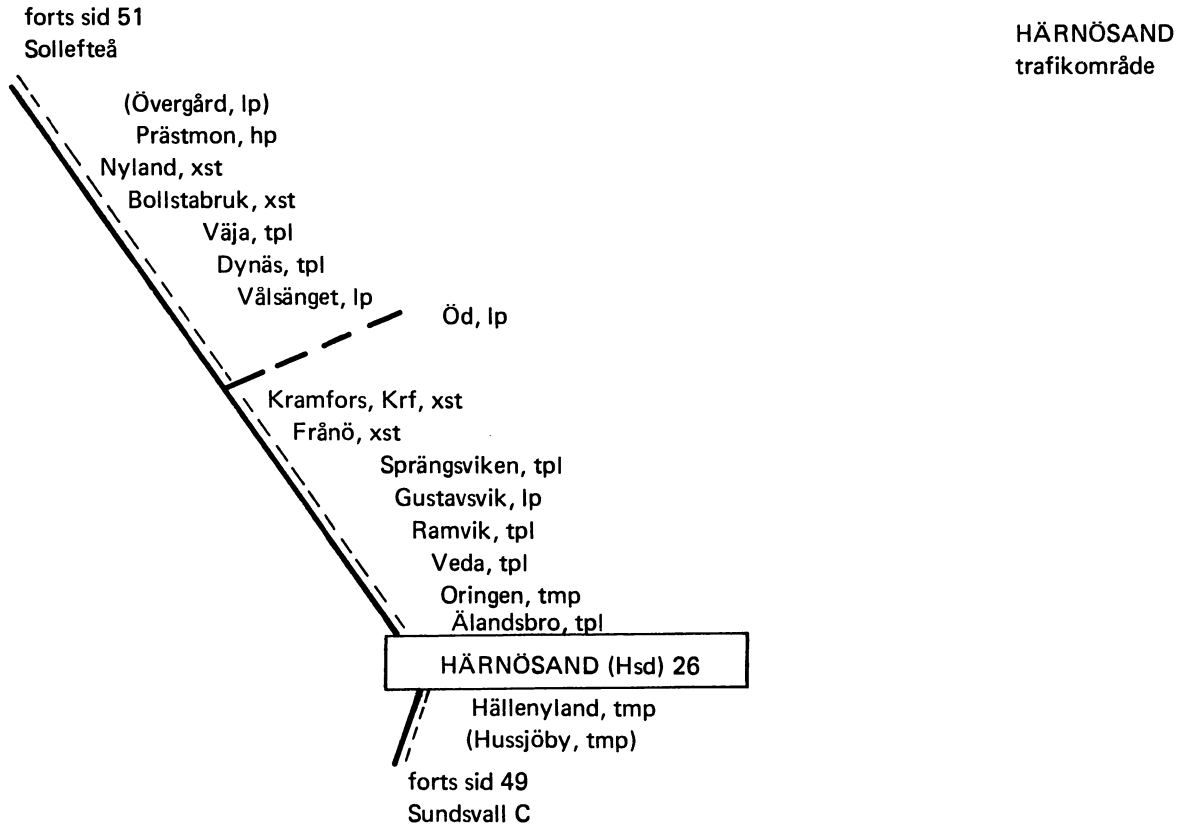
HUDIKSVALL  
trafikområde

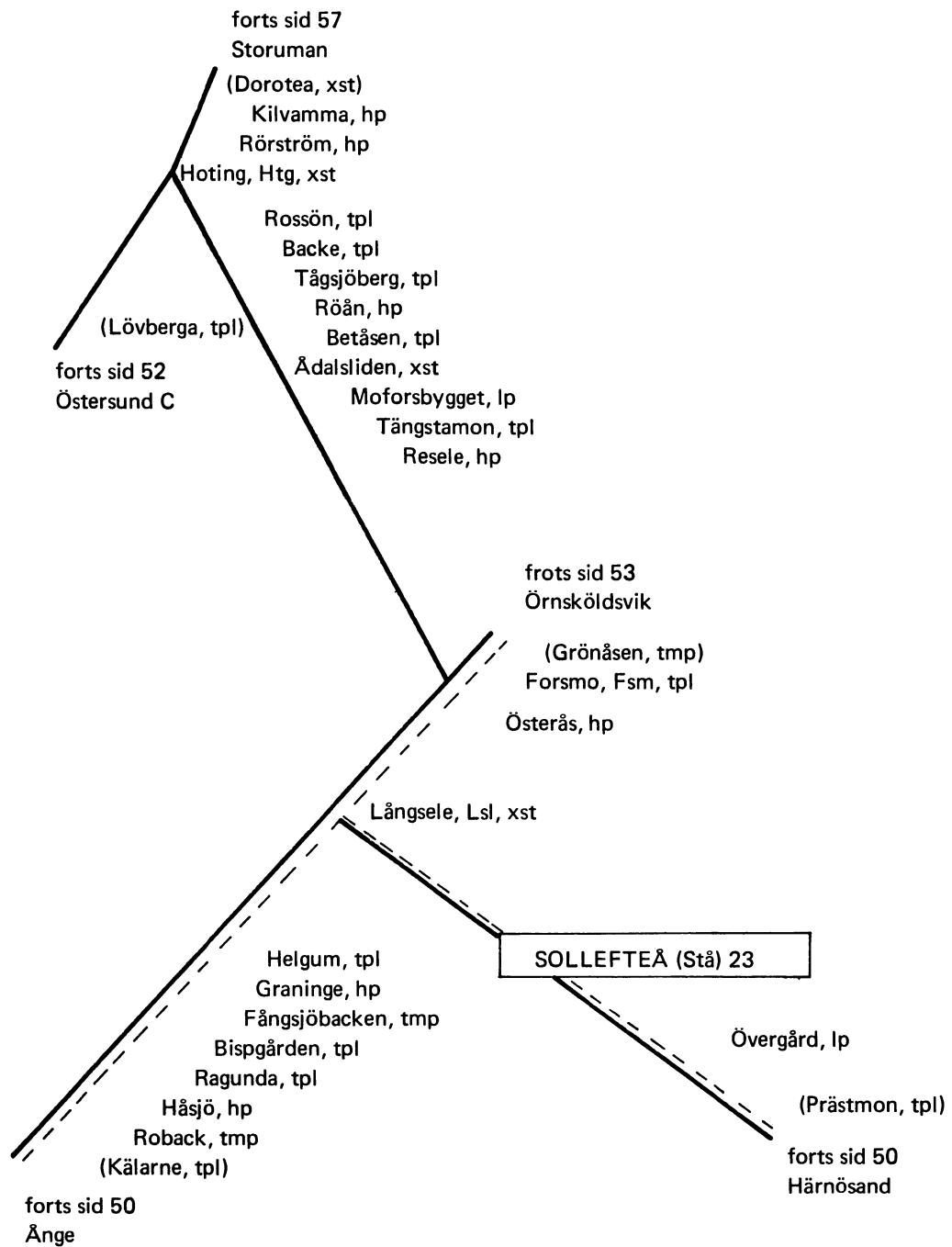


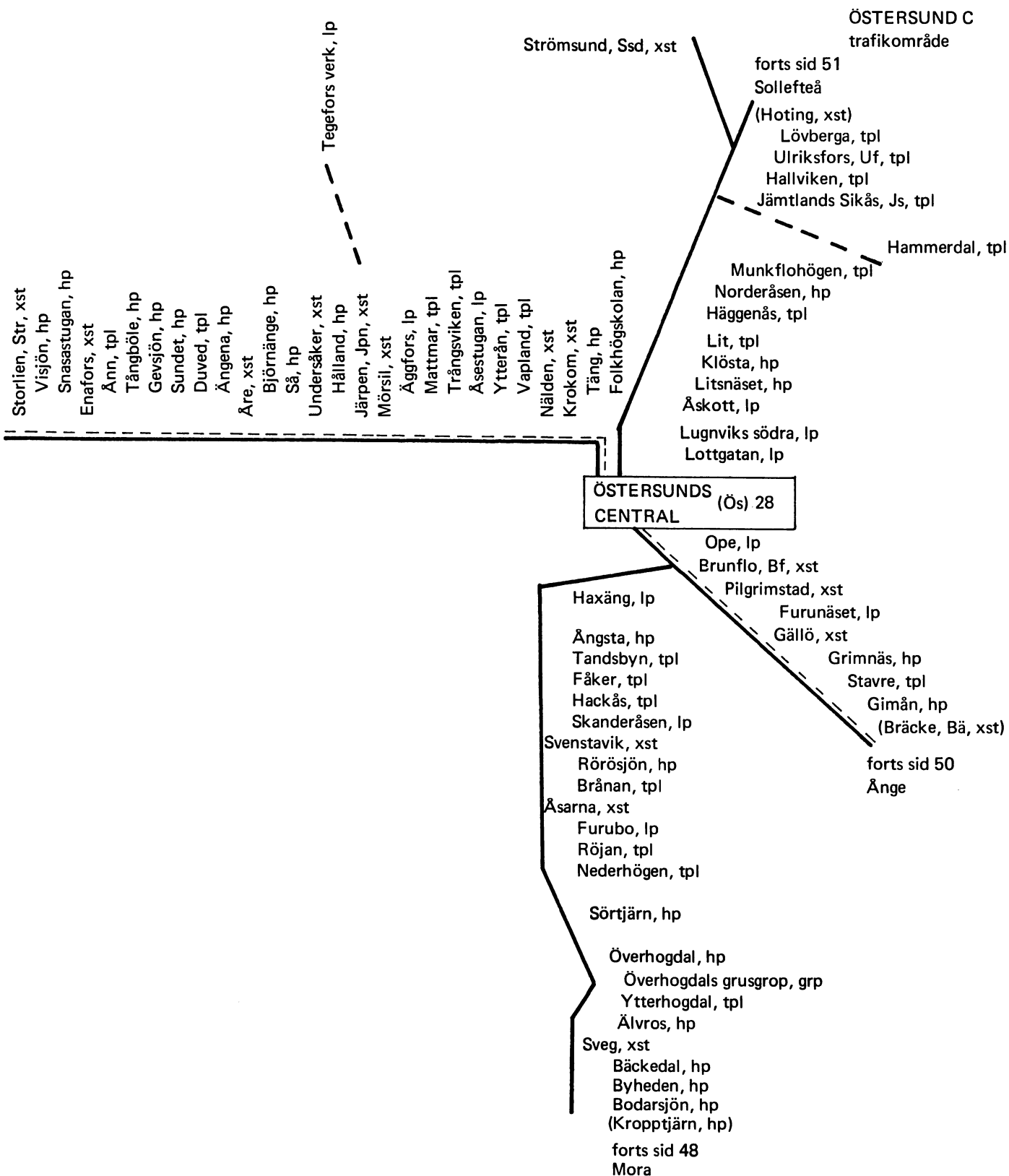
SUNDSVALL C  
trafikområde





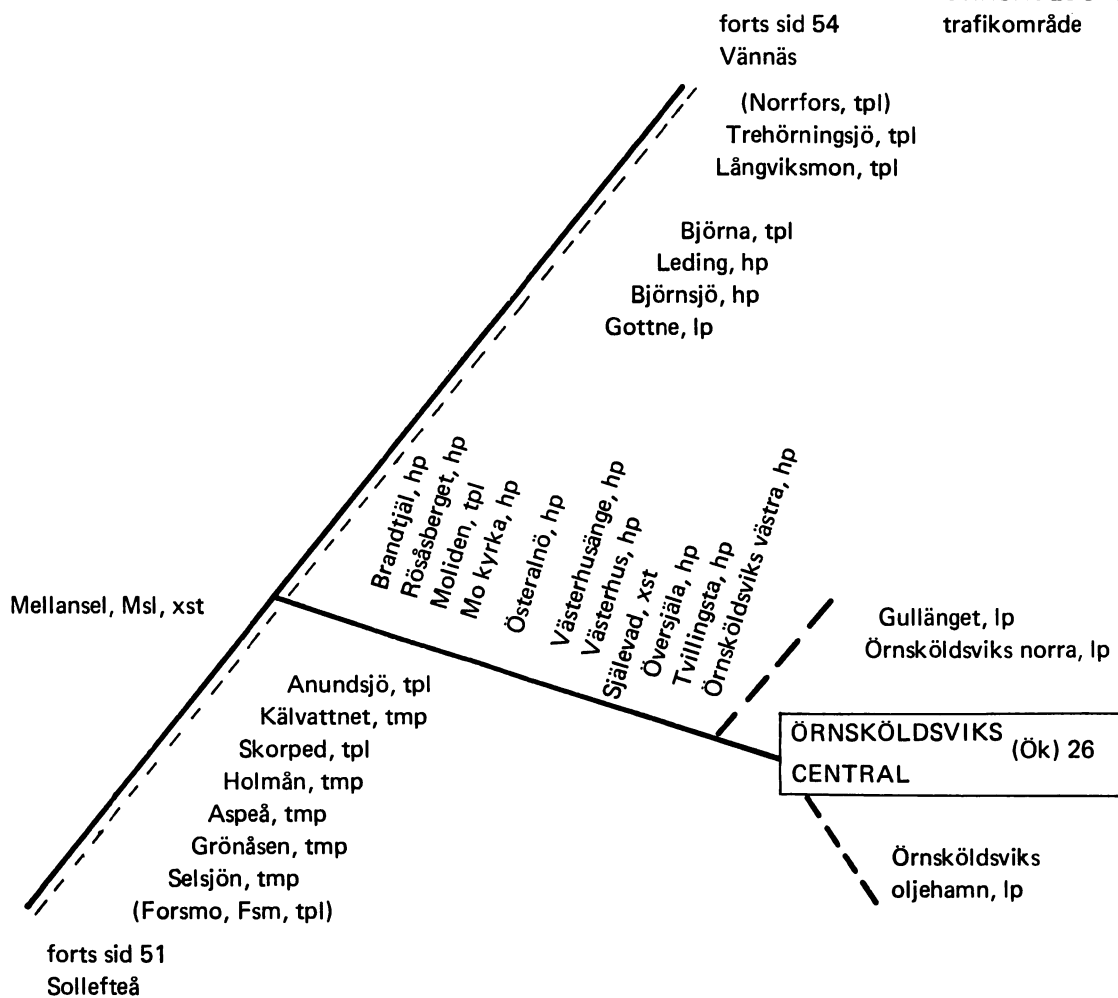


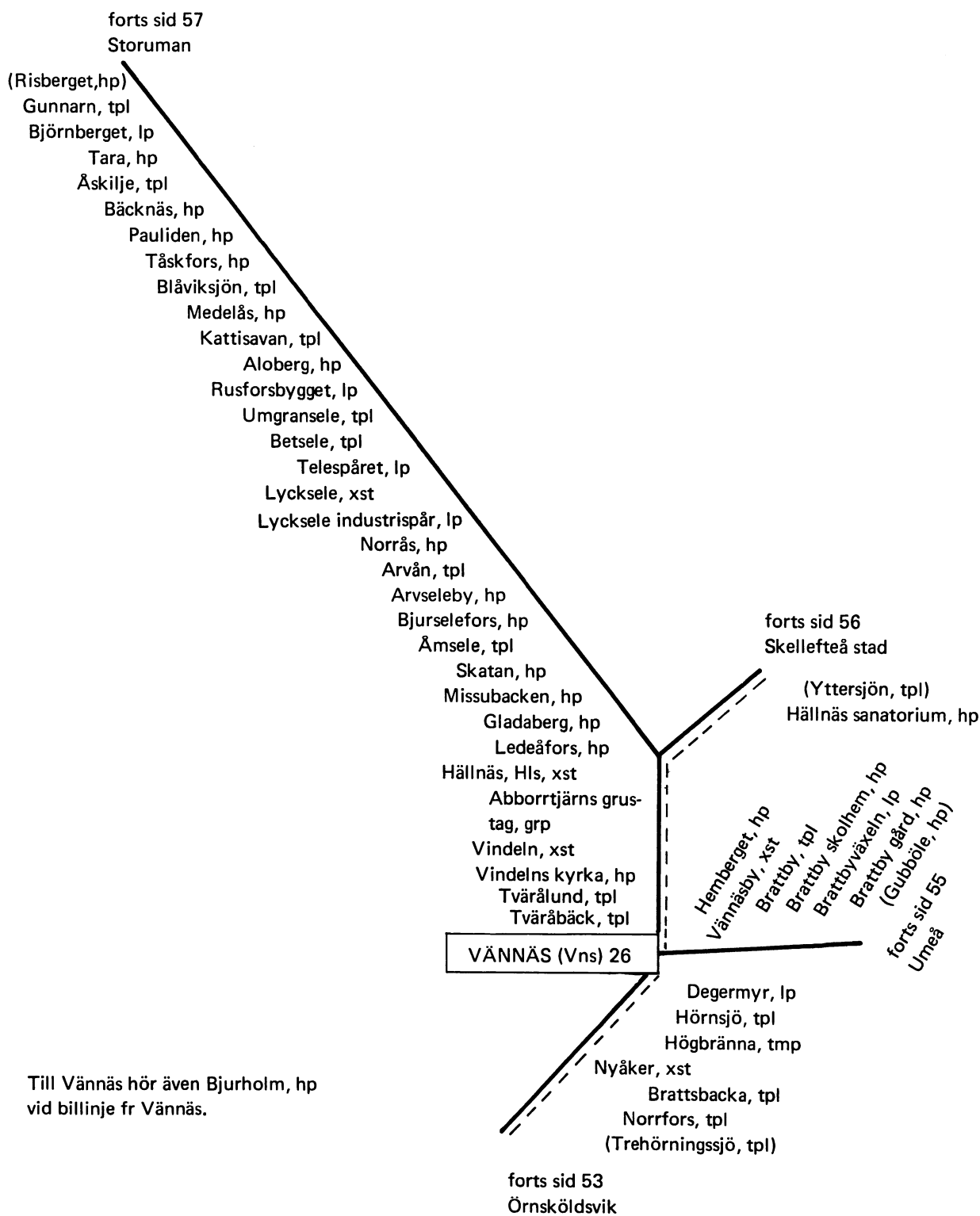
SOLLEFTEÅ  
trafikområde



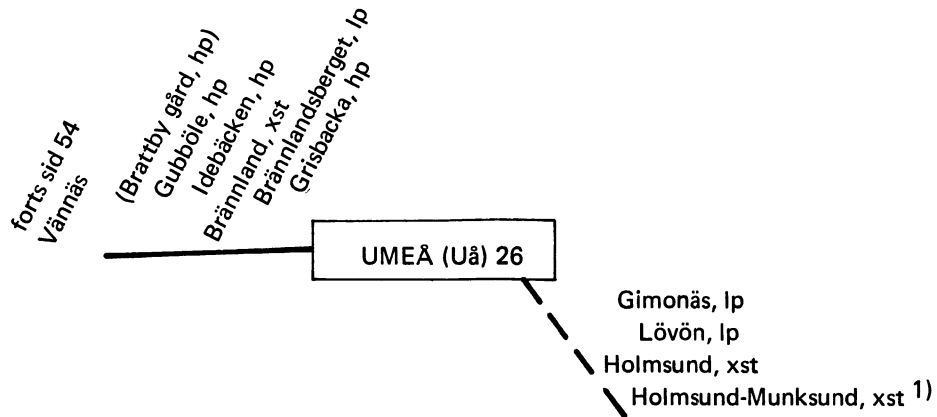
Till 9 driftdistriktet hör även Bergsjö, lp vid billinje fr Hudiksvall  
» » » » Funäsdalen, tpl » » Röjan/Sveg

ÖRNSKÖLDSEVIK C.  
trafikområde



VÄNNÄS  
trafikområde

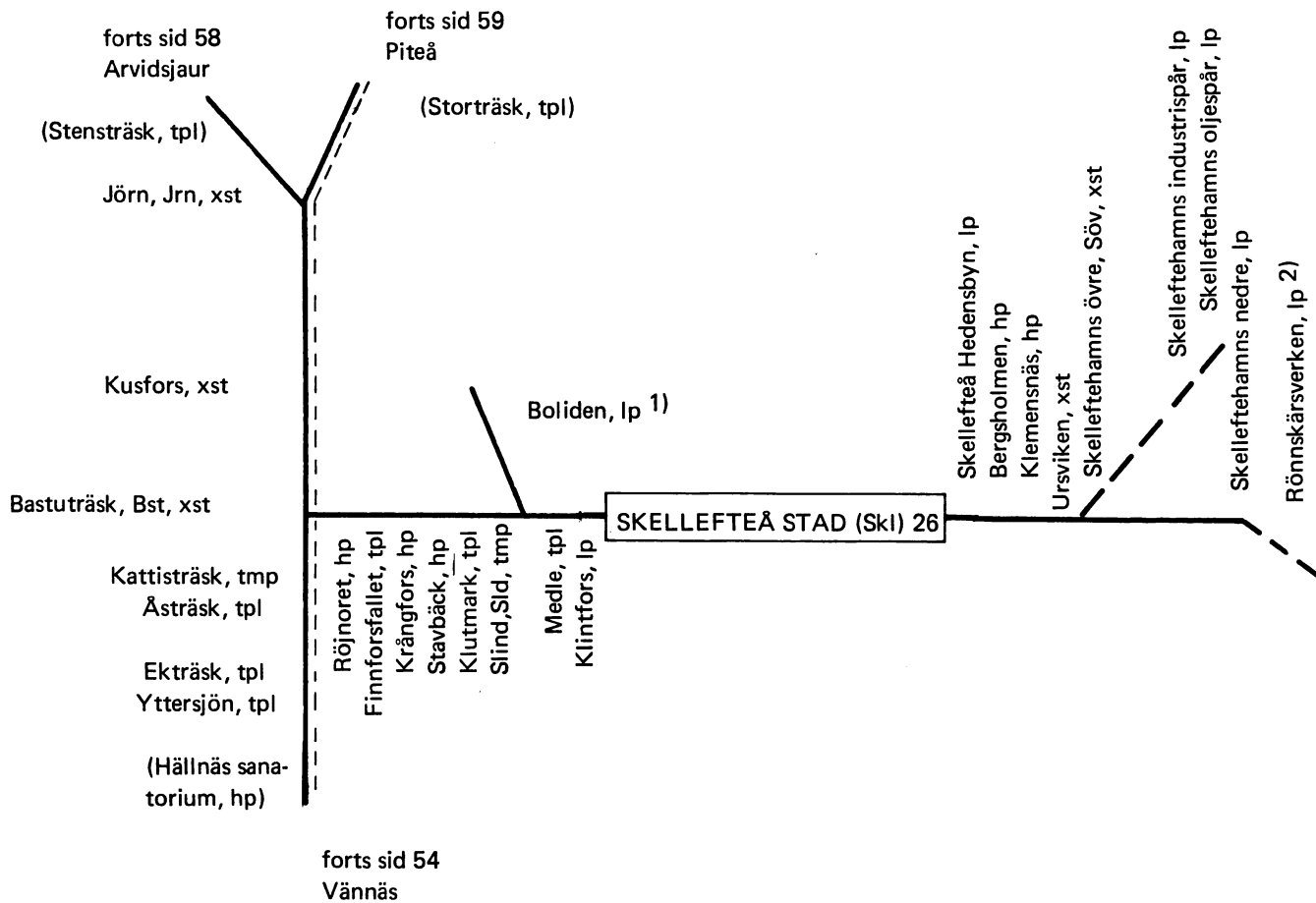
UMEÅ  
trafikområde



Till Umeå hör även Hörnefors, lp  
och Robertsfors, lp, vid billinjer fr Umeå.

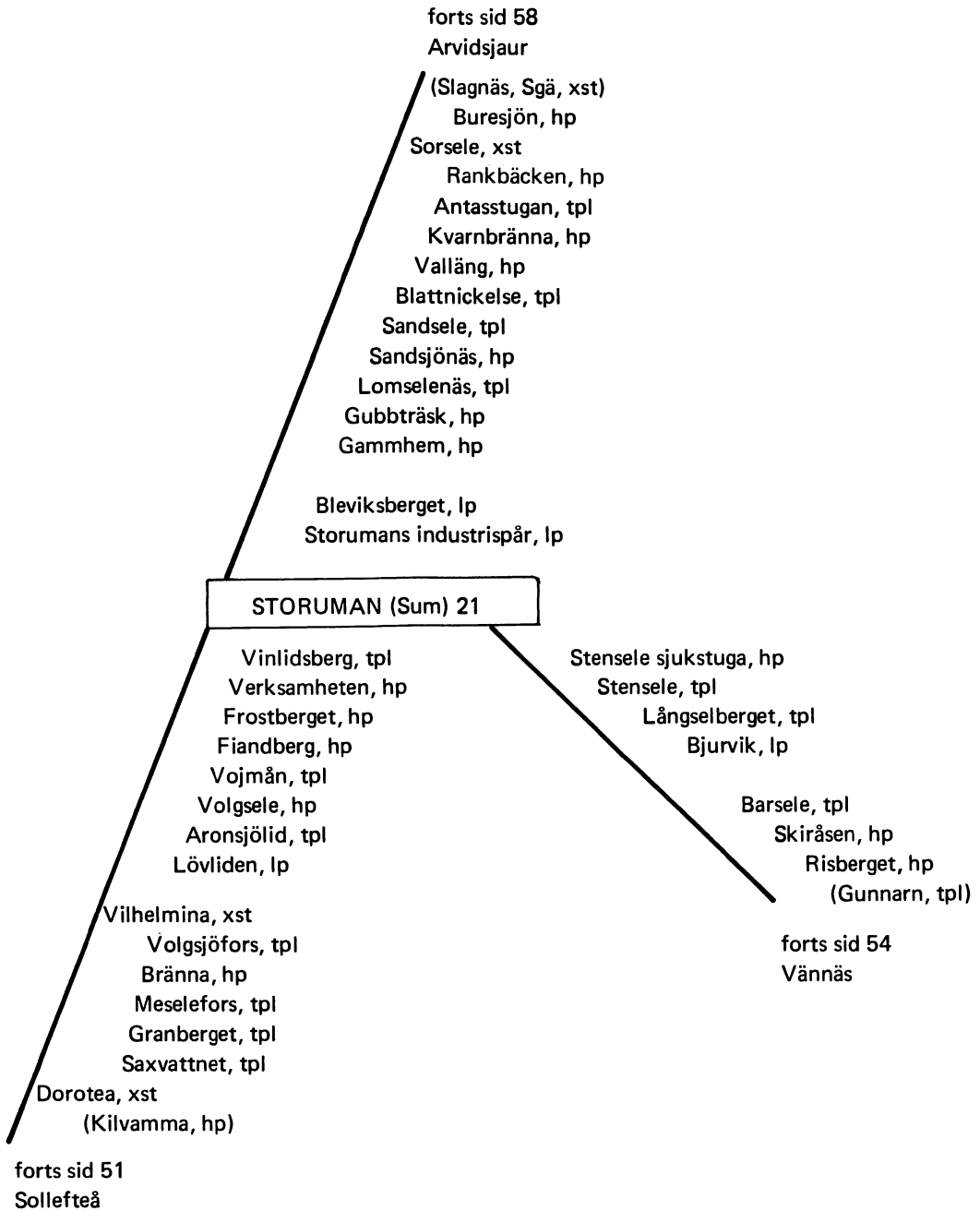
1) Disponeras endast för vltgods från Munksund som vidarelämnas med järnväg från Holmsund.

SKELLEFTEÅ STAD  
trafikområde

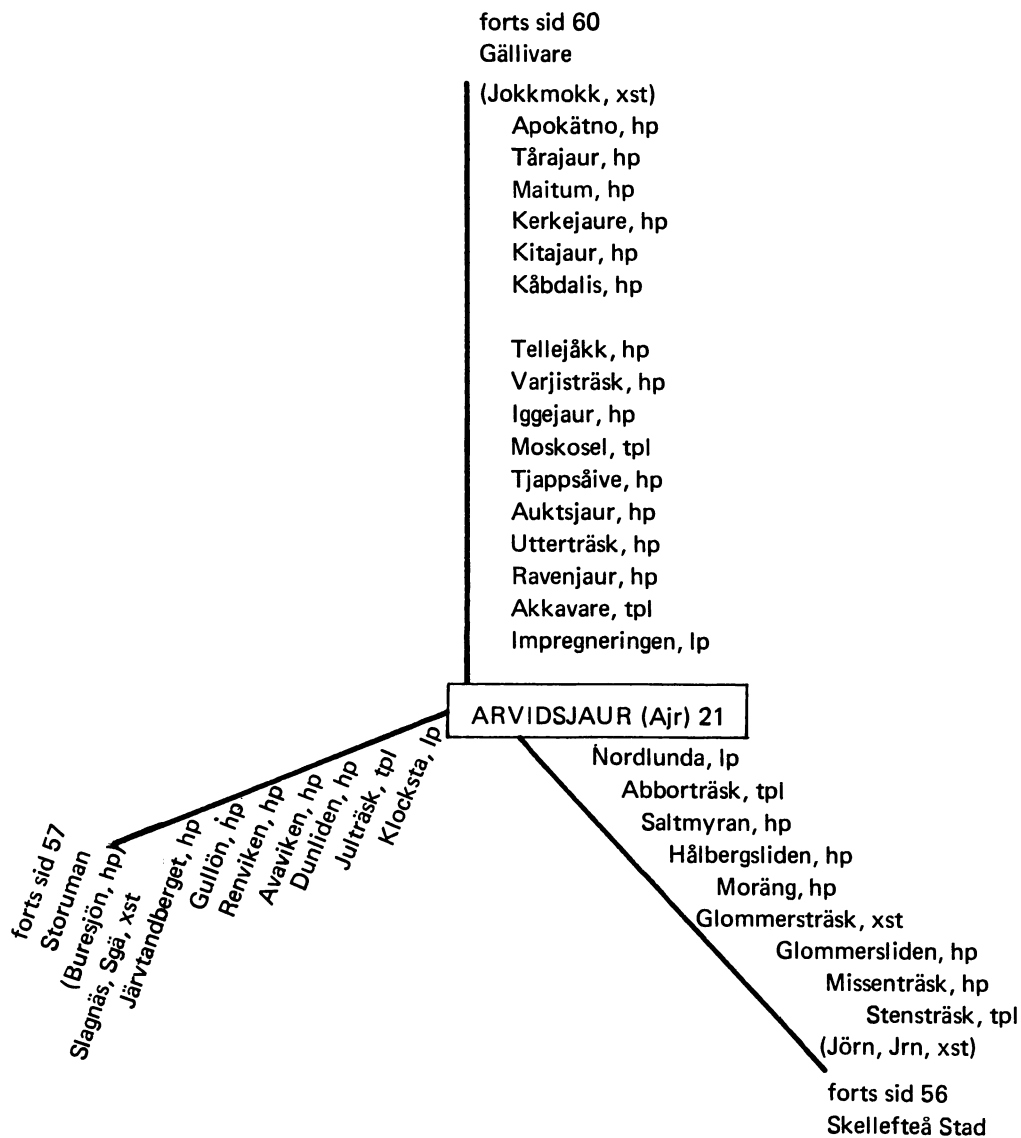


1) Bandelen Slind - Boliden är privatägd

2) Bandelen Skelleftehamns nedre - Rönnskärsverken är privatägd

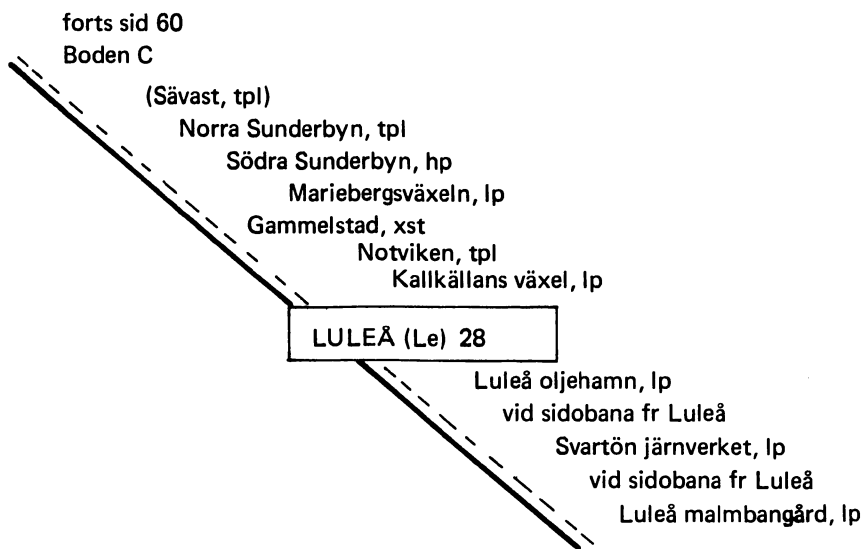
STORUMAN  
trafikområde



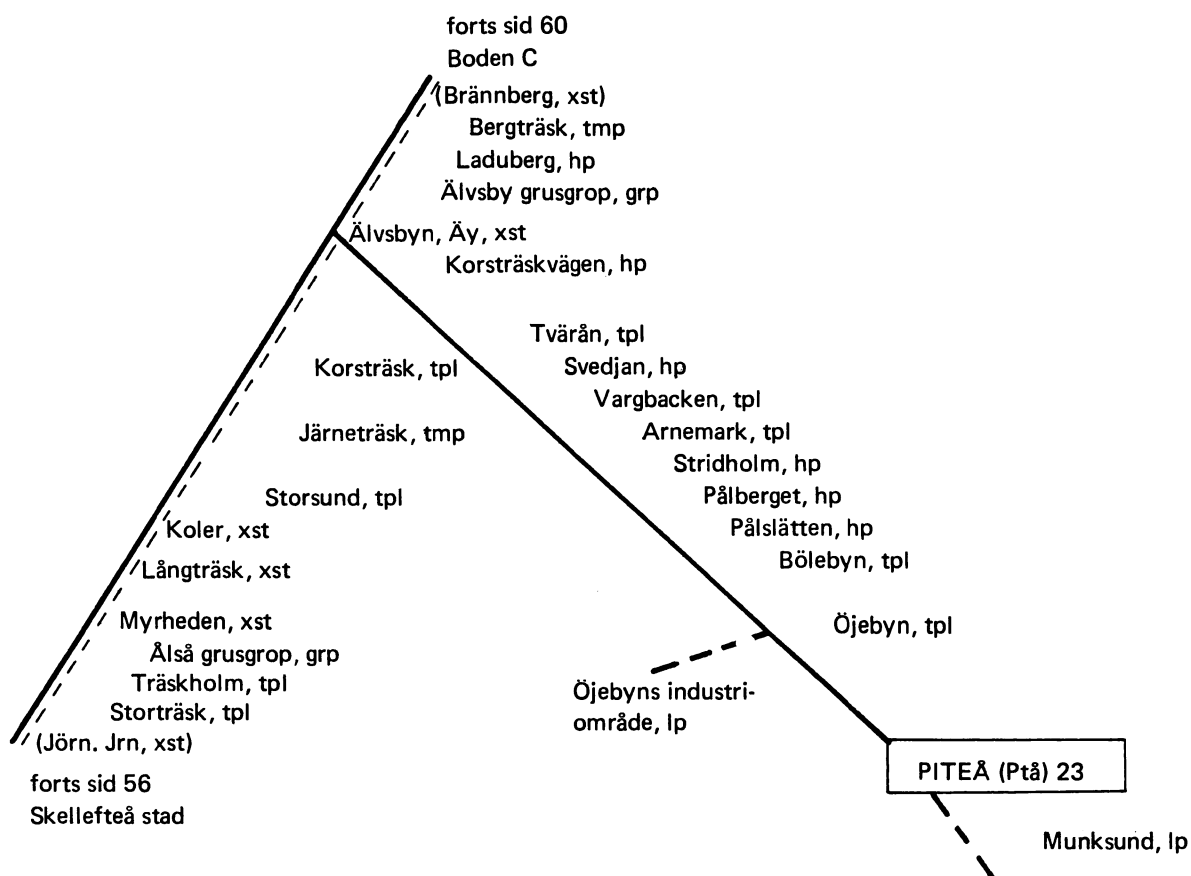
ARVIDSJAUR  
trafikområde

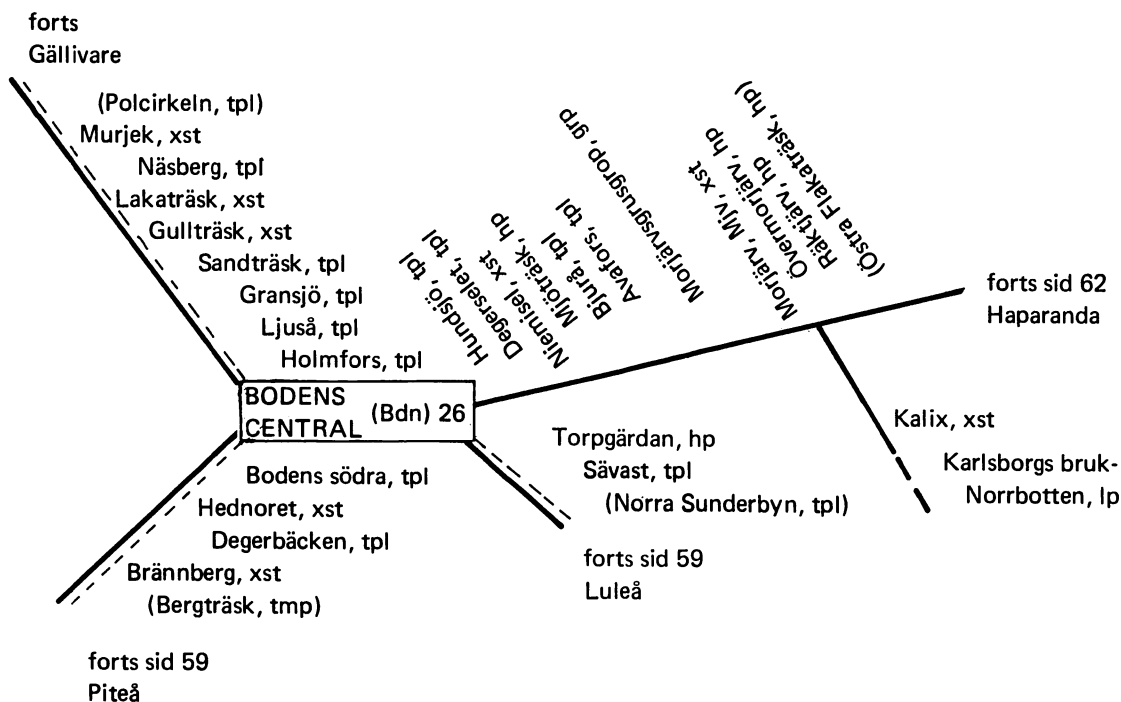
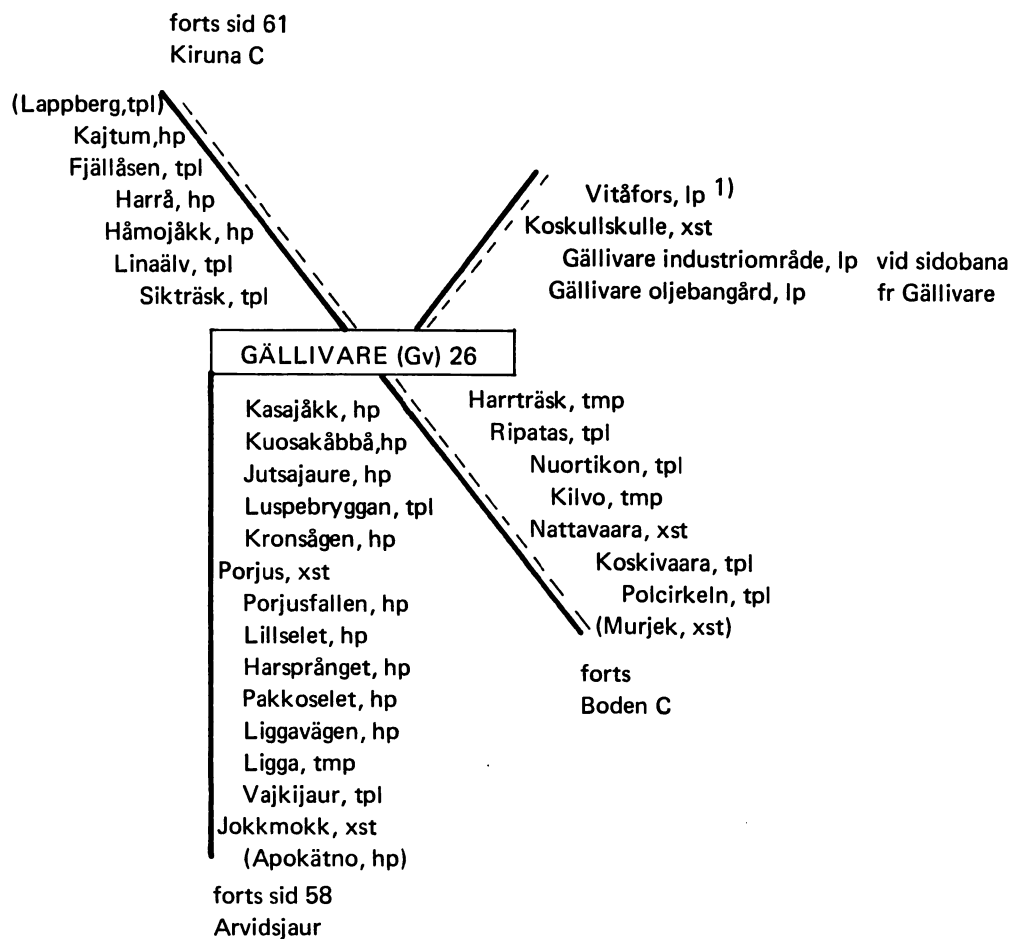
Till Arvidsjaur hör även Arjeplog, xst, vid bilinjer från Arvidsjaur och Slagnäs.

LULEÅ  
trafikområde



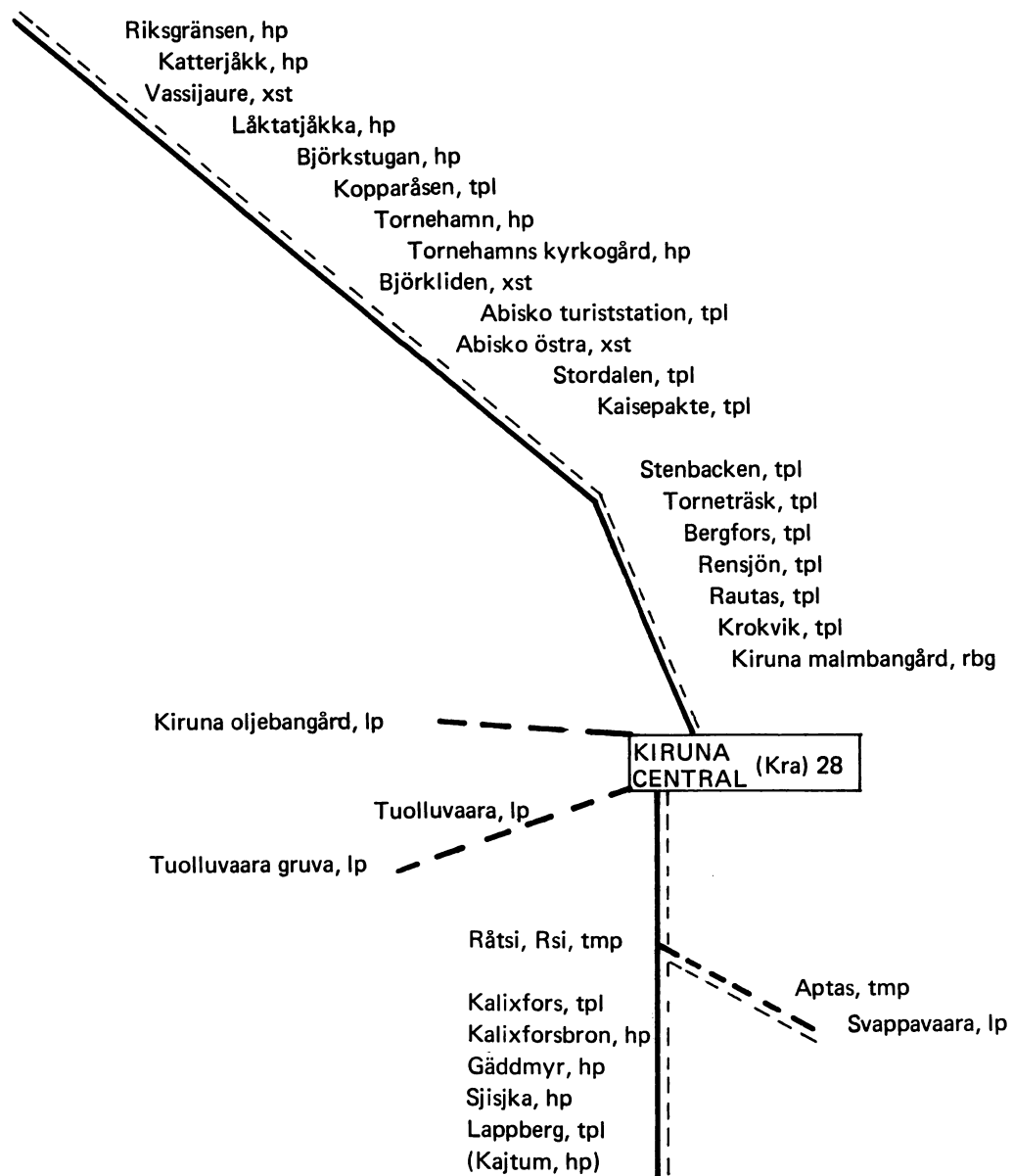
PILEÅ  
trafikområde



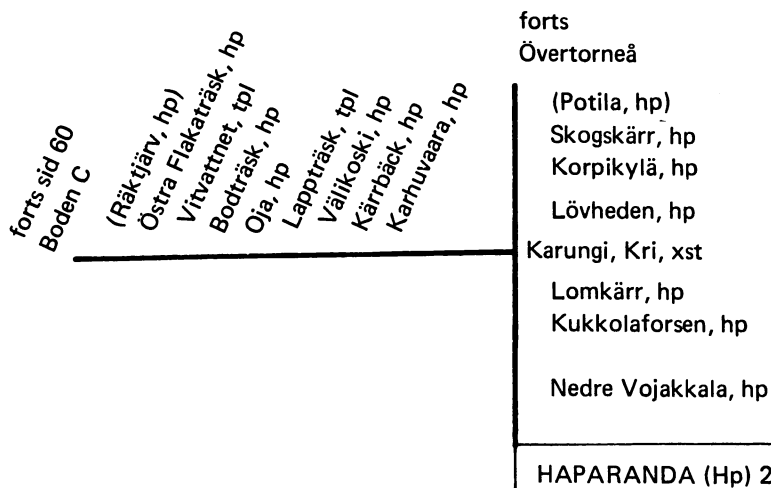
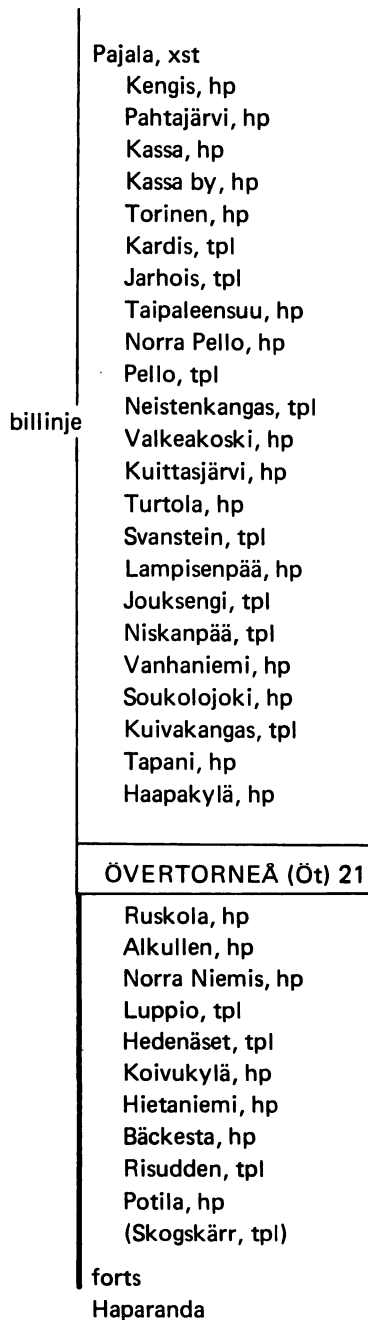
BODEN C  
trafikområdeGÄLLIVARE  
trafikområde

1) Sidobanan Koskullskulle - Vitåfors är privatägd.

Till Gällivare hör även Malmerget, xst vid billinje från Gällivare.

KIRUNA C  
trafikområde

forts sid 60  
Gällivare

HAPARANDA  
trafikområdeÖVERTORNEÅ  
trafikområde

## III. SVENSKA ENSKILDA JÄRNVÄGAR OCH VID DEM BELÄGNA JÄRNVÄGSANSTALTER

## A. Enskilda järnvägars signaturer, benämningar, omfattning m m

(De järnvägar, som saknar fastställd signatur, upptages sist)

Signatur och spårvidd	Benämning och trafikledningens adress	Signatur på vagnmaterielen	Omfattning (Parentes omkring namn på järnvägsanstalt anger, att anstalten icke tillhör den järnväg, varunder den är upptagen).
1	2	3	4
DONJ 891	Dala-Ockelbo-Norrundets ..... Trafikchefen, Jädraås.	DONJ	Linghed-Norrundet med sidobana till (Hamrångefjärden)
JLJ 1435	Johannisberg-Ljungaverks ..... Trafikföreståndaren, Ljungaverk.	JLJ	(Johannisberg) 1) -Ljungaverks lastplats.
JMJ 1435	Jularbo-Månsbo ..... Trafikinspektören, Månsbo, Avesta.	JMJ	(Jularbo)-Månsbo
KYJ 1435	Kumla-Yxhults ..... Trafikchefen, Hällabrottet,	KYJ	(Kumla)-Hällabrottet med sidobana till Mossby.
LiB 1435	Norra Lidingöbanan ..... Trafikinspektören, Lidingö 1.	LiB	(Brogrenen)-Islinge-Kyrkviken.
MJ 1435	Munkedals ..... Trafikföreståndaren, Munkedal.	MJ	Munkedals bruk-(Munkedal)-Munkedals hamn
MLJ 1435	Malmö-Limhamns ..... Trafikchefen, Limhamn.	MLJ	Malmö MLJ-Limhamn.
NBJ 1435	Nora Bergslags ..... Trafikchefen, Nora stad.	NBJ	(Bredsjö)-Gyttorp och (Ervalla)-(Ström- torp)-Otterbäcken med sidobana Bofors- Valåsen
NKIJ 891	Nordmark-Klarälvens ..... Trafikchefen, Hagfors.	NKIJ	(Finnshyttan)-(Deje)-(Karlstads östra- Karlstads central (-Skoghall.
SbhJ 1435	Säbyholms ..... Trafikchefen, Landskrona.	SbhJ	(Säby) 2) - Säbyholm.
SGJ 1435	Storå-Guldsmedshyttans ..... Driftchefen, TGOJ, Eskilstuna.	-	(Storå)-Guldsmedshyttan.

1) Anslutningsväxel på linjen Johannisberg-Fränsta

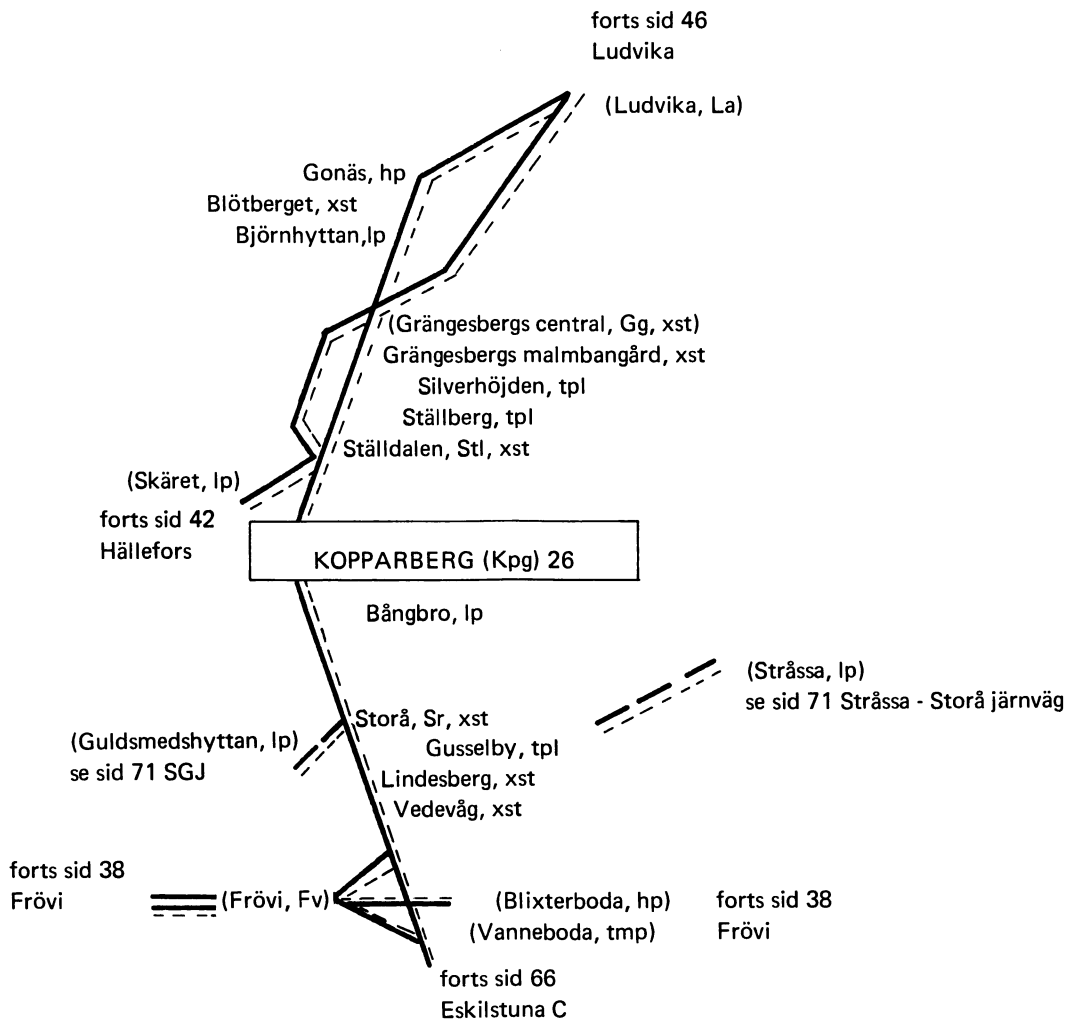
2) Anslutningsväxel vid sidobana från Landskrona.

1	2	3	4
SSLidJ 1435	Stockholm-Södra Lidingöns ..... Trafikchefen, Lidingö 2.	SSLidJ	Torsvik-Gåshaga.
SSnJ 1435	Stockholm-Saltsjöns ..... Trafikchefen, Stockholm.	SSnJ	Stockholm Saltsjöbanan-Saltsjöbaden med Igelboda-Solsidan.
TGOJ 1435	Trafikaktiebolaget Grängesberg-Oxelö- sunds ..... Driftchefen, TGOJ Eskilstuna	TGOJ	(Ludvika)-(Grängesbergs central)-(Frövi)- (Nyköpings central)-Oxelösund; Flens övre- (Flen); Valskog-(Köping) och Rekarne- (Kolbäck).
- 1435	Gävle stads ..... Statens järnvägar, Driftdistriktschefen, 8 driftdistriktet, Gävle.	-	(Gävle)-Fredriksskans.
- 1435	Göteborg-Tingstad-Sannegårdens ..... Statens järnvägar, Driftdistriktschefen, 4 driftdistriktet, Göteborg.	-	(Göteborg Tingstad)-Göteborg Sannegården och (Göteborgs-Tingstad)-Göteborgs frihamn
- 1435	Nyboda-Enskede ..... Statens järnvägar, Driftdistriktschefen, 6 driftdistriktet, Stockholm	-	(Nyboda)-Stockholm Enskede
- 1435	Stråssa-Storå ..... Driftchefen, TGOJ, Eskilstuna.	-	(Storå)-Stråssa.
- 1435	Sundbyberg-Ulvsundasjöns ..... Statens järnvägar, Driftdistriktschefen, 6 driftdistriktet, Stockholm.	-	(Sundbyberg)-Ulvsunda.
- 1435	Söderhamns västra-Flakets ..... Statens järnvägar, Driftdistriktschefen, 8 driftdistriktet, Gävle.	-	(Söderhamn)-Granskär.
- 1435	Värtan-Lidingöns ..... Trafikchefen, Lidingö 1).	-	(Värtan)-(Torsvik)

1) Trafikeras av SSLidJ och LiB

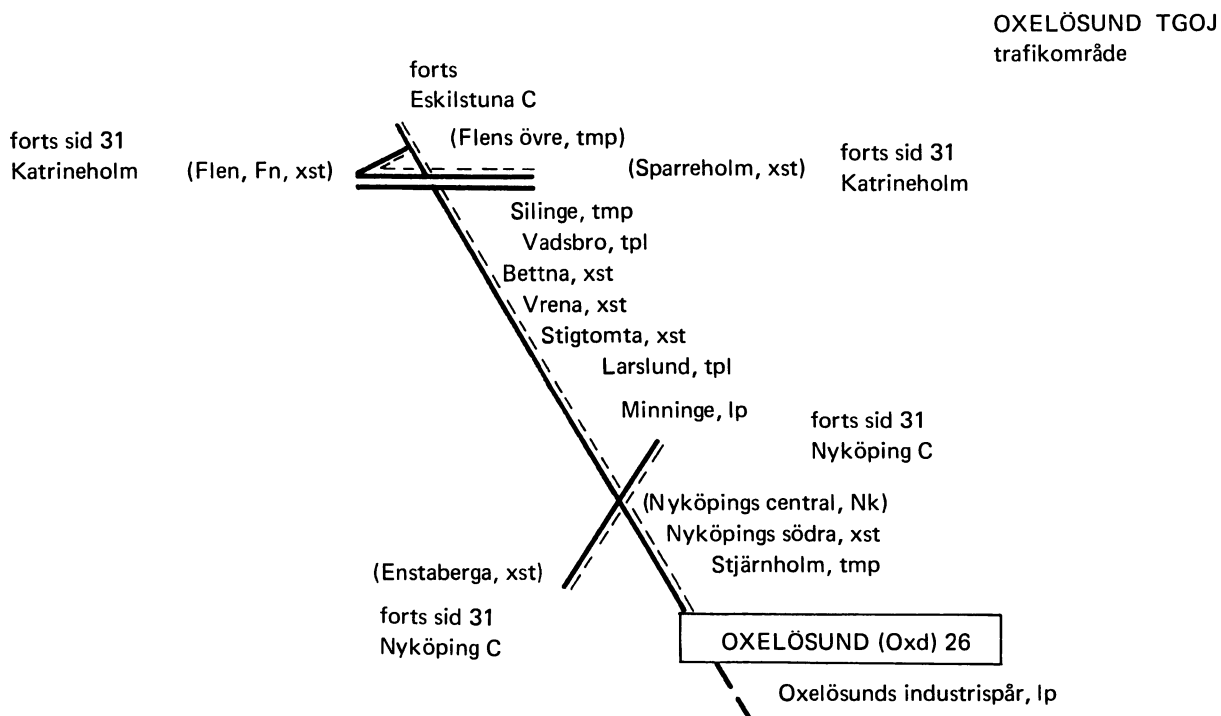
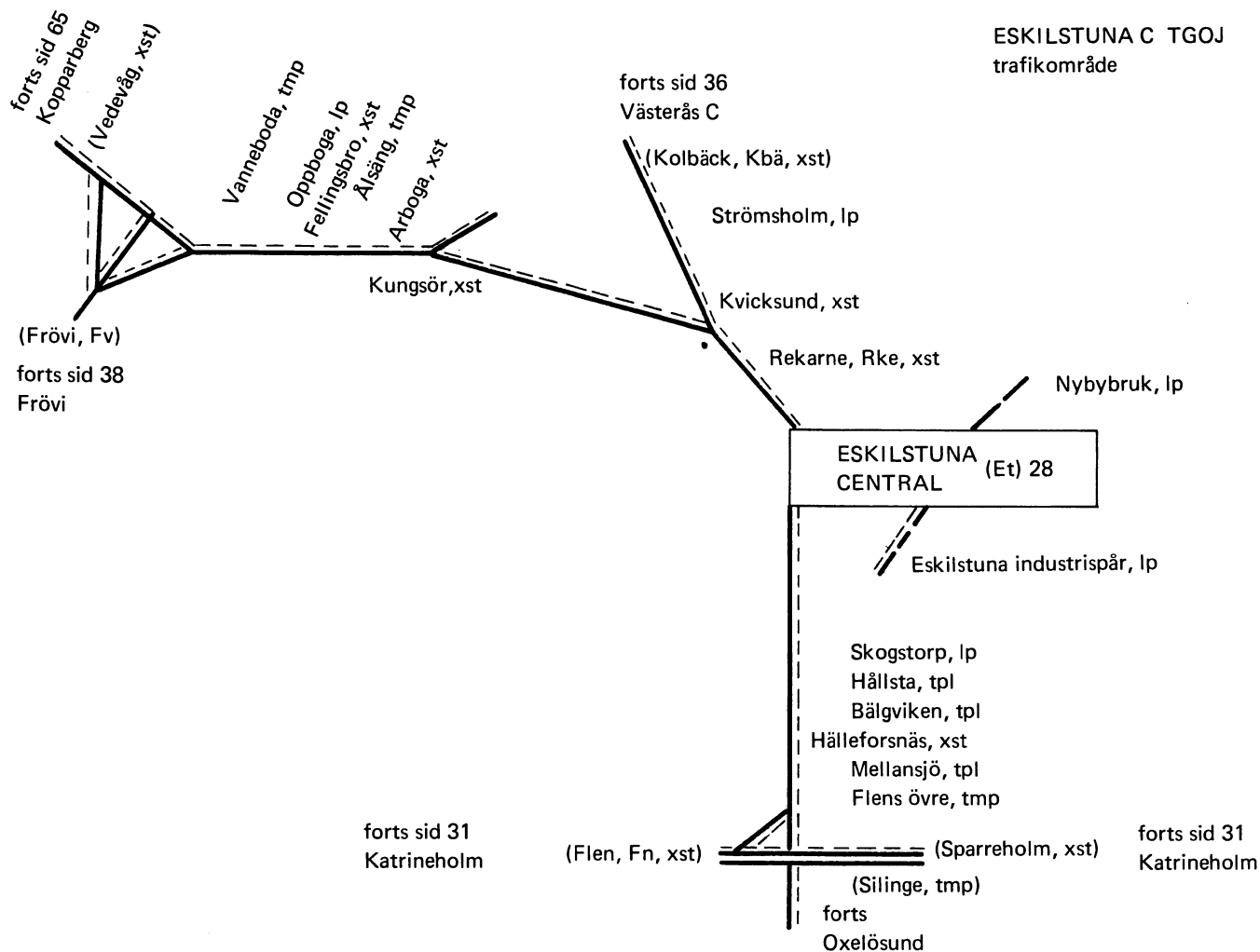
B. FÖRTECKNING ÖVER EJ JÄRNVÄGSANSTALTER M M

KOPPARBERG TGOJ  
trafikområde



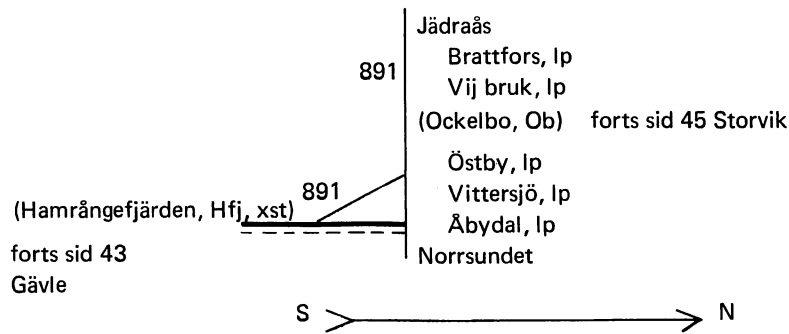
1) SJ sträcka Ludvika - Grängesberg C - (Ställdalen) se sid 46 Ludvika.



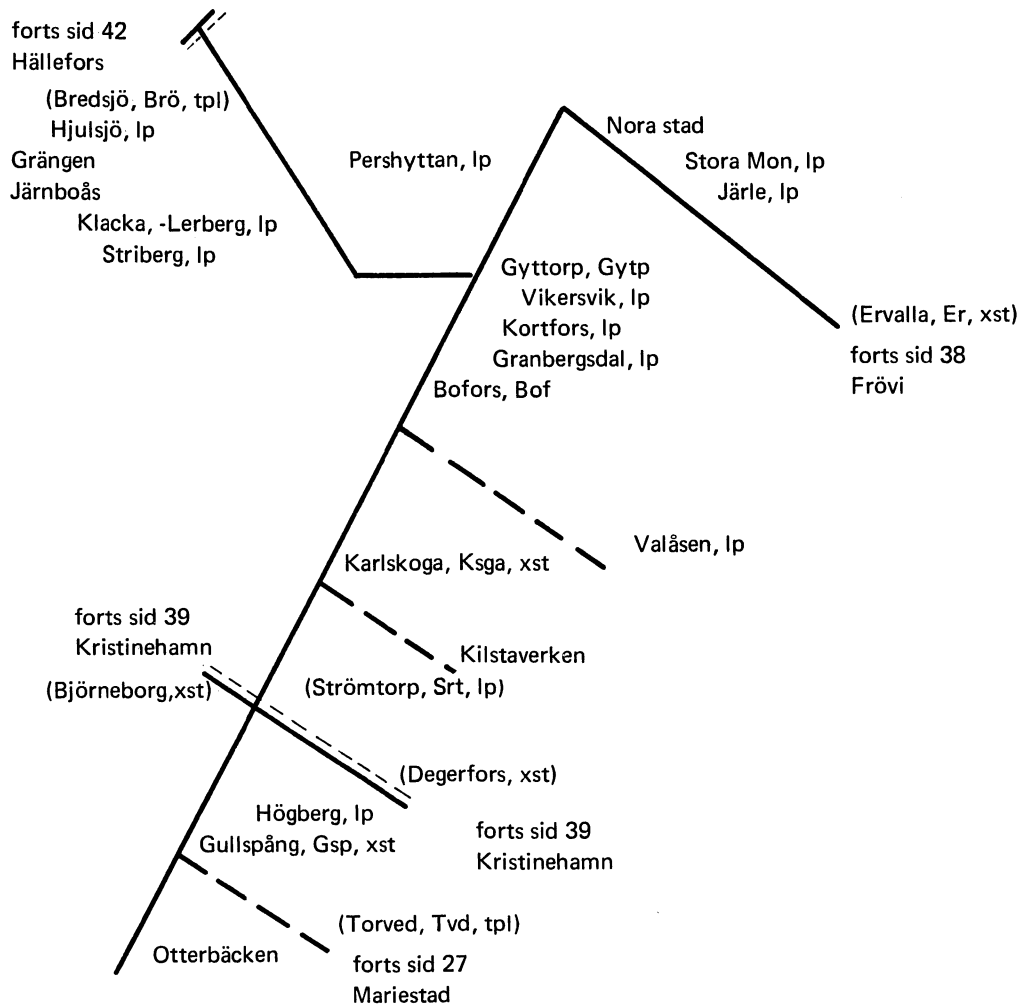


1) Nyköpings södra tillhör TGOJ men lyder under Nyköping C (SJ)

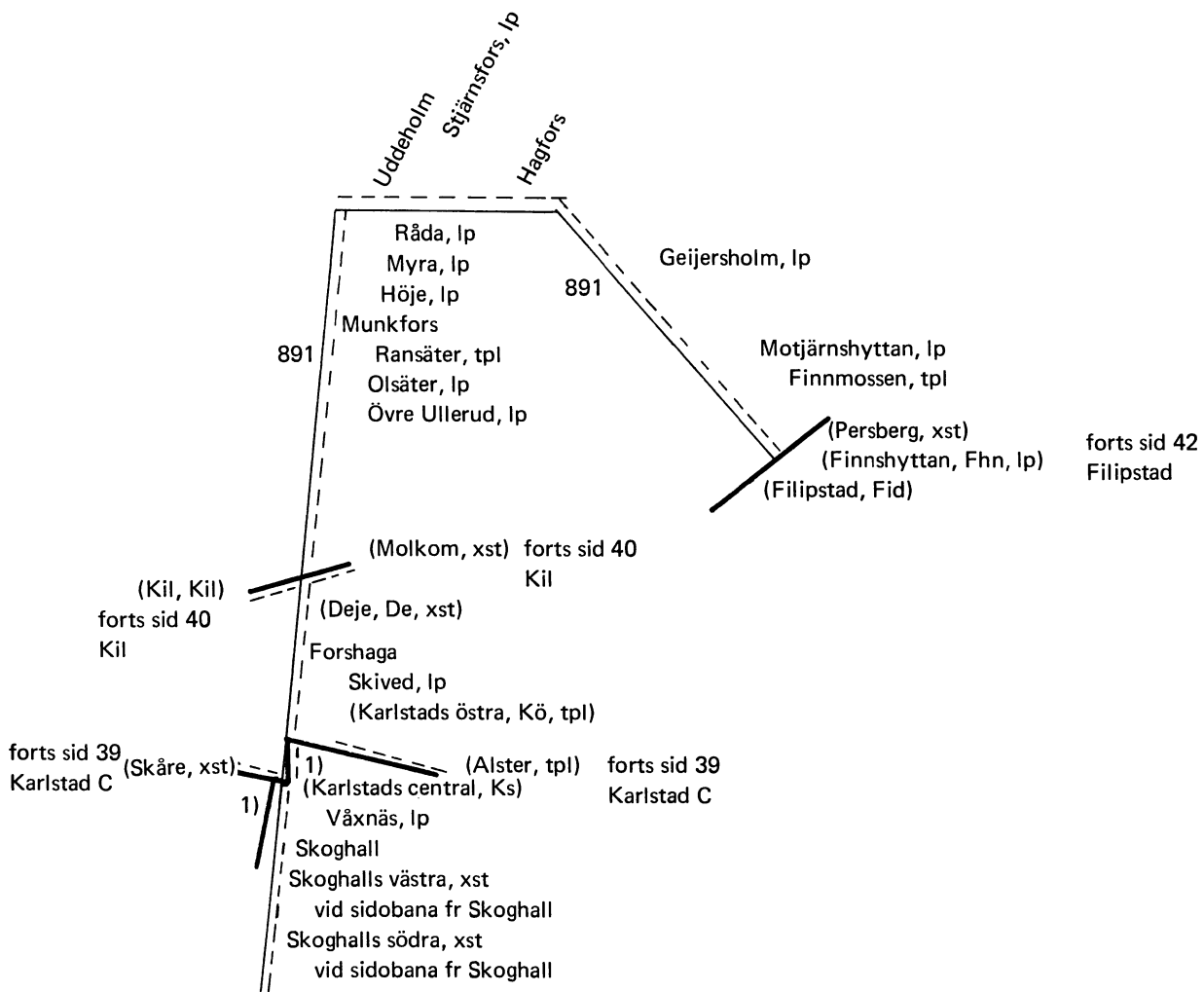
DALA-OCKELBO-NORRSUNDETS JÄRNVÄG DONJ



NORA BERGSLAGS JÄRNVÄG NBJ

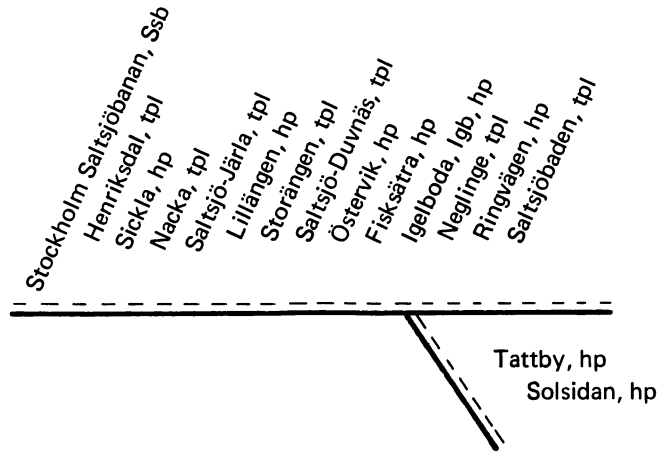


## NORDMARK - KLARÄLVENS JÄRNVÄGAR NKIJ



1) Treskenspår Karlstad C - Karlstad Ö - Skoghall

STOCKHOLM - SALTSJÖNS JÄRNVÄG SSnJ

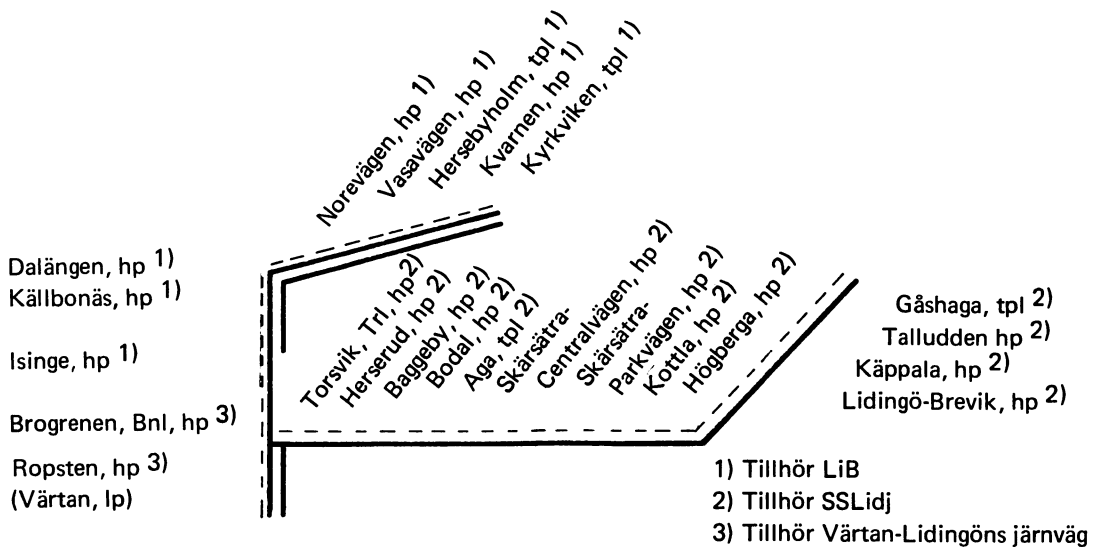


LIDINGÖBANORNA

LIDINGÖ TRAFIKAKTIEBOLAG, LiB (Norra Lidingöbanan)

STOCKHOLM-SÖDRA LIDINGÖNS JÄRNVÄG,

VÄRTAN-LIDINGÖNS JÄRNVÄG



- 1) Tillhör LiB
- 2) Tillhör SSLidj
- 3) Tillhör Värtan-Lidingöns järnväg

forts sid 33  
Stockholmstationerna

## GÄVLE STADS JÄRNVÄG

Trafikeras av SJ. Ifråga om trafikanstalter, se sid 43 Gävle.

## GÖTEBORG-TINGSTAD-SANNEGÅRDENS JÄRNVÄG

Trafikeras av SJ. Ifråga om trafikanstalter se sid 23, Göteborgsstationerna

## JOHANNISBERG-LJUNGAVERKS JÄRNVÄG, JLJ

(Johannisberg, Jbg, xst)

Ljungaverks lastplats

Se även sid 50, Ånge

## JULARBO-MÅNSBO JÄRNVÄG, JMJ

(Jularbo, Ju, tpl)

Månsbo

Se även sid 44 Krylbo

## KUMLA-YXHULTS JÄRNVÄG, KYJ

(Kumla, Kla, xst)

Hällabrottet

(Närkes Kvarntorp, lp  
vid sidobana från Hällabrottet <sup>1)</sup>)

Se även sid 37, Hallsberg

## MALMÖ-LIMHAMNS JÄRNVÄG, MLJ

Malmö MLJ

Limhamn

## MUNKEDALS JÄRNVÄG, MJ

Trafikeras av SJ

Munkedals bruk, lp

(Munkedal, Mkl, xst)

Munkedals hamn, lp

Se även sid 24, Lysekil

1) Sidobanan (Hällabrottet)-Närkes Kvarntorp tillhör SJ men trafikeras av KYJ.

## STORÅ-GULDSMEDSHYTTANS JÄRNVÄG

(Storå, Sr, xst)

Guldsmedshyttan, lp

Se även sid 65, Kopparberg

## STRÅSSA-STORÅ JÄRNVÄG

(Storå, Sr, xst)

Stråssa, lp

Se även sid 65, Kopparberg

## SUNDBYBERG-ULVSUNDSJÖNS JÄRNVÄG

Trafikeras av SJ. Ifråga om trafikanstalter se sid 33, Stockholmsstationerna.

## SÄBYHOLMS JÄRNVÄG, SbhJ

(Säby), anslutningsväxel

vid sidobana från Landskrona

Säbyholm

Se även sid 10, Landskrona

## SÖDERHAMNS VÄSTRA-FLAKETS JÄRNVÄG

Trafikeras av SJ. Ifråga om trafikanstalter se sid 44, Söderhamn

IV. FÖRTECKNING ÖVER FARTYGSLEDER, SOM DELTAR  
I PERSON- OCH GODSSAMTRAFIKEN

Fartygsleden Kalmar-Färjestaden <sup>2)</sup>

Ångbåtsaktiebolaget Kalmarsund (ÅK), Kalmar

Fartygsleden Nynäshamn-Visby <sup>1)</sup>

Rederiaktiebolaget Gotland (RG), Visby

Fartygsleden Oskarshamn-Visby <sup>2)</sup>

Rederiaktiebolaget Gotland (RG), Visby

Fartygsleden Oskarshamn-Grankullavik-Klintehamn <sup>2)3)</sup>

Rederiaktiebolaget Nordö (RN), Oskarshamn

Fartygsleden Kungshamn-Smögen <sup>2)</sup>

Båtlinjen Kungshamn-Smögen (BKS)

1) Om godssamtrafik, se Gtax, bil 4.

2) Deltar icke i godssamtrafiken.

3) Deltar i personsamtrafiken endast under tiden juni-  
augusti.

## V. FÖRTECKNING BILLINJEGRUPPSVIS ÖVER STATENS JÄRNVÄGARS

## TRAFIKERADE BILLINJER

## Malmö billinjegrupp. Huvudort: Malmö

Linje-nummer	Linjesträcka	Linje-nummer	Linjesträcka
20	Lund-Gårdstånga-Hurva-Hörby-Kristianstad	55	Lund-S Sandby-Revinge-Harlösa
30	Malmö-Åkarp-Lund	60	Lund-Dalby-Veberöd-Blentarp-Sjöbo
31	Malmö-Lomma-Lund	61	Lund-Gårdstånga-Harlösa-Sjöbo
32	Malmö-Löddeköping-Landskrona	62	Lund-Dalby-Genarp-Skurup
33	Malmö-Torup-Hässleberga-Börringe-Svedala	63	Lund-Esarp-Hässleberga-Genarp
34	Malmö-Klågerup-Genarp	64	Lund-Kyrkheddinge-Genarp
35	Malmö-Staffanstorp-Dalby-Genarp-Harlösa	65	Lund-St Harrie-Eslöv
36	Malmö-Staffanstorp	66	Lund-Stångby-Igelösa-Håstad
37	Bjärred-Flädie-Lund	67	Lund-Kävlinge-Marieholm-Röstånga
38	Barsebäckshamn-Löddeköpinge (Kävlinge)	70	Höör-Sätöfta-Hörby
40	Malmö-Törringe-Svedala	71	Hörby-Östraby-Sjöbo
41	Malmö-Östra Grevie-Anderslöv	72	Hörby-Vollsjö-Sjöbo
42	Malmö-V Kärrstorp-Svedala-Ugglarp-Anderslöv	73	Sjöbo-Sövestad-Ystad
43	Malmö-Hököpinge	74	Hörby-Eslöv
44	Malmö-Vellinge-Kämplinge-Falsterbo	80	Trelleborg-Skegrie-Vellinge
50	Lund-Kävlinge-Landskrona	81	Trelleborg-Fjärdingslöv-Anderslöv
51	Lund-Staffanstorp-Klågerup-Svedala-Alstad-Trelleborg	82	Trelleborg-Skåre-Kämplinge-Falsterbo
53	Lund-S Sandby-Löberöd-Östraby-Hörby	83	Trelleborg-Smygehamn-Skivarp-Ystad
54	Lund-S Sandby-Torna Hällestad-Harlösa	84	Trelleborg-Klagstorp-St Beddinge-Skateholm
		99	Kalmar-Karlskrona-Ronneby-Malmö

## Hälsingborgs billinjegrupp. Huvudort: Hälsingborg

Linje-nummer	Linjesträcka	Linje-nummer	Linjesträcka
1	Hälsingborg-Viken-Höganäs-Mölle	29	Höganäs-Nyhamnsläge-Arild
2	Höganäs-Arild	30	Ängelholm-Råbocka-Havsbaden
5	Hälsingborg-Jonstorp-(Ängelholm)-Arild-Mölle	31-32	Ängelholm-Vejbystrand-Torekov
6	Hälsingborg-Hasslarps-Ängelholm		Ängelholm-Förslöv-V Karup-Hov-Torekov
7	Hälsingborg-Glumslöv-Landskrona	34-36	Torekov-Hov-Båstad
8	Glumslöv-(Örenäs)		Torekov-V Karup-Båstad
9	Hälsingborg-Gantofta-Vallåkra-Landskrona		Båstad jvst-Båstad torg
11, 13	Hälsingborg-Hässlunda-Billesholm	37	Båstad-Norrsviken-Kattvik
	Hälsingborg-Mörarp-Bjuv-Billesholm	38	Billesholm-Bjuv-Gunnarstorp-Ängelholm
12	Hälsingborg-Hyllinge-Bjuv-Billesholm	39	Ängelholm-Örkelljunga-Hässleholm-Kristianstad
14	Hälsingborg-Kattarp	40	Skånes Vårsjö-Röke-Hässleholm
15	Landskrona-Billeberga	43	Örkelljunga-Boalt
16	Landskrona-Skromberga-Billesholm	47	Markaryd-Hishult
17	Landskrona-Vadensjö-Tågarp-Svalöv	48	Markaryd-Vivljunga
18	Landskrona-Tågarp-Skromberga-Kågeröd	49	Markaryd-Strömnäsbruk-Älmhult-(Växjö)
19	Åstorp-Billesholm-Svalöv-Teckomatorp	50	Ljungby-Markaryd-Åstorp-Hälsingborg
20	Klippan-Ljungbyhed-Röstånga	60	Jönköping-Hälsingborg
21	Klippan-Ljungbyhed-Höör	67	Klippan-Röstånga-Lund
24	Åstorp-Kvidinge-Klippan	98	Hälsingborg-Växjö-Kalmar
25-26	Ängelholm-Klippan		
	Ängelholm-Munka Ljungby		
28	Höganäs-Jonstorp-(Mölle-Arild)-Ängelholm		



## Kristianstads billinjegrupp. Huvudort: Kristianstad

Linje-nummer	Linjesträcka	Linje-nummer	Linjesträcka
10	Kristianstad-Broby-/Osby/Sibbhult Hästveda	24	Hässleholm-Hästveda-Osby
	Kristianstad-Bjälöv	25	Hässleholm-Tyringe-Perstorp-Klippan
11	Kristianstad-Arkelstorp-Lönsboda	26	Hässleholm-Dragonreg-Brönnestad
12	Kristianstad-Arkelstorp-Vånga-Näsum	27	Hässleholm-Bjärnum-Vittsjö-Markaryd
13	Kristianstad-Bromölla-Olofström	28	Hässleholm-Tormestorp-Sösdala-Tjörnarp
15	Kristianstad-Rinkaby-Åhus	30	Kristianstad-Sölvesborg
16	Kristianstad-Hovby-Åhus-Olseröd	31	Ystad-Borrby-Skillinge-Simrishamn
17	Kristianstad-Nöbbelöv-Everöd-Degeberga	32	Ystad-Kåseberga-Skillinge-Simrishamn
18	Kristianstad-Everöd-Huaröd	34	Ystad-Tomelilla-S:t Olof
20	Kristianstad-Tollarp-Hörby-Lund	35	Tomelilla-Sjöbo
	Kristianstad-Tollarp-Kilhult	36	Simrishamn-Gärnsås
21	Kristianstad-Ovesholm-Åsphult	37	Tomelilla-Andrarum
22	Kristianstad-Nävlinge-Hässleholm	38	Ystad-Kivik-Åhus-Hässleholm
23	Kristianstad-Vinslöv-Hässleholm	99	Malmö-Kristianstad-Kalmar

## Växjö billinje-grupp. Huvudort: Växjö

Linje-nummer	Linjesträcka	Linje-nummer	Linjesträcka
11	Växjö-Öjaby	27	Rydaholm-Alvesta
12	Växjö-Alvesta	29	Ljungby-Hokadal-Trekanten-Agunnaryd-Liatorp
	Växjö-Gransholm	30	Vetlanda-Österkorsberga-Norrhult-Drättinge-Växjö
13	Växjö-Moheda-Torpsbruk-Rydaholm	31	Växjö-Lenhovda-Fröseke
14	Växjö-Evedal-Kronoberg	32	Klavreström-Åseda
15	Växjö-Linneryd-Rävemåla-Eringsboda	40	Växjö-Tingsryd-Ronneby
16	Tingsryd-Älmeboda	45	(Halmstad-)Ljungby-Växjö
17	Växjö-Lessebo-Kosta	60	Älmhult-Olofström
20	Rävemåla-Emmaboda	70	Emmaboda-Rödeby-Karlskrona
23	Växjö-Grimslöv-Energyda-Liatorp-Älmhult	95	Växjö-Oskarshamn
	Vislanda-Liatorp-Älmhult		
25	Växjö-Torne-Liatorp		
26	Lekaryd-Kronbergshed-Hjortsberga-Alvesta		

## Eksjö billinje-grupp. Huvudort: Eksjö

Linje-nummer	Linjesträcka	Linje-nummer	Linjesträcka
1	Tranås-Boxholm-Mjölby	13	Hultsfred-Mariannelund
2	Eksjö-Aneby-Tranås	14	Hultsfred-Målilla-Mörlunda-Oskarshamn
4	Eksjö-Sjövik-Lugnets v-Aneby	15	Hultsfred-Virserum
6	Eksjö-Sm Anneberg-Solberga-Nässjö	20	Vetlanda-Österkorsberga-Norrhult
7	Nässjö-Kramsäng-Solberga	21	Vetlanda-Nässjö
8	Nässjö-Sund	22	Vetlanda-Sävsjö
9	Eksjö-Nässjö	23	Vetlanda-Kvillsfors-Målilla
10	Eksjö-Österbymo	24	Vetlanda-Nävelsjö-Sävsjö
12	Eksjö-Bruzaholm-Mariannelund		

## Kalmar billinje-grupp. Huvudort: Kalmar

Linje-nummer	Linjesträcka	Linje-nummer	Linjesträcka
1	Borgholm-Färjestaden	46	Nybro-Målerås
2/3	Grankullavik-Borgholm över Alböke/Löt	47	Nybro-Gadderås
4	Borgholm-Egby-Borgholm	48	Nybro-Getasjökvärn
5	Borgholm-Färjestaden över Råpplinge	50	Kalmar-Fagerhult
	Runsten-Gårdby	55	Kalmar-Tokebo
6/7	Färjestaden-Mörbylånga/Grönhögen	60	Kalmar-Oskarshamn över Ålem-Mönsterås-Påskallavik
8	Färjestaden-Grönhögen över N:a Möckleby-Skärlöv-Ottenby	63	Kalmar-Revsudden
9	Mörbylånga-Grönhögen över Stenåsa Ottenby	64	Mönsterås-Sandbäckshult-Hornsö över Blomstermåla
20	Kalmar-Brömsebro över Vassmolösa-Halltorp - Torsås-Bergkvara Igellösa	65	Mönsterås-Sulfatfabriken
28	Kalmar-Västervik-Norrköping-Stockholm	67	Mönsterås-Svartö
29	Bergvara-Gullaboby	68	Mönsterås-Oknö
30	Kalmar-Påryd	70	Oskarshamn-Fliseryd-Ruda-Högsby
40	Kalmar-Nybro-Emmaboda	80	Kalmar-Berga
45	Trekanten-S:t Sigfrid-Nybro	98	Kalmar-Växjö-Hälsingborg
		99	Kalmar-Karlskrona-Kristianstad-Malmö

## Karlskrona billinje-grupp. Huvudort: Karlskrona

Linje-nummer	Linjesträcka	Linje-nummer	Linjesträcka
2	(Kalmar)-Brömsebro-Jämjöslätt-Ram-dala-Lyckeby-Karlskrona	15	Ronneby-Ekenäs
	Kristianopel- <u>Klakebäck</u> -Jämjöslätt-(Karlskrona)	16	Karlshamn-Matvik-Bräkne Hoby
	Torhamn- <u>Steneryd</u> -Jämjöslätt-(Karlskrona))	17	Olofström-Jämshög-Pukavik-Mörtrum-Karlshamn
3	Uttorp-Sturkö-Senoren-Karlskrona		Mörtrum-Karlshamn
4	Hasslö-Nättraby-Karlskrona	18	Tingsryd-Hallabro-Bälganet-Karlshamn
5	Karlskrona-Nättraby	19	Svängsta-Karlshamn
	Karlskrona-Nättraby-Listerby-Johannishus-Ronneby		Ryd- <u>Hemsjö</u> -Svängsta-Karlshamn
	(Karlskrona)-Nättraby-Mjövik	20	Tingsryd-Gäddeviksås-Karlshamn
	Gö-Korsanäs-Ronneby	22	Karlshamn-Sternö-Skeppsvarvet
7	Alnaryd-Karlskrona	23	<u>Metaremåla</u> -Froarp-Karlshamn
	Eringsboda-Alnaryd-(Karlskrona)	24	Lönsboda-Olofström-Svängsta-Karlshamn
	Älmeboda-Eringsboda-(Alnaryd-Karlskrona)	25	Ryd-Gäddeviksås
8	Kestorp-Rödeby-Karlskrona	27	Tingsryd-Urshult-Ryd
	Stengöl- <u>Kestorp</u> -Rödeby-(Karlskrona)	29	Olofström-Boa-Gammalstorp-Sölvesborg
	Buggamåla-Stengöl-(Karlskrona)	30	Sölvesborg-Tosteberga-Kristianstad
	Ledja-Buggamåla-(Karlskrona)	31	Pukavik-Ysane-Sölvesborg
	Rörsmåla-Buggamåla-(Karlskrona)	32	<u>Sölvesborg</u> -Mjällby-Hällevik-Hörviken
	Stubbelycke-Rödeby-(Karlskrona)		Lörby
	Fjärdsjömåla-Stubbelycke-(Karlskrona)	33	Sölvesborg-Tredenborg
	Torsås-Fjärdsjömåla-(Karlskrona)	34	Karlshamn-Saltsjöbaden-Vägga-Koloni-området
9	Kättilsmåla-Karlskrona	40	Alvesta-Växjö-Tingsryd-Ronneby Brunn
	Flyeryd-Kättilsmåla-(Karlskrona)	50	Karlskrona-Johannishus-Ronneby-Karlshamn
11	Vieryd-Ronneby	60	Alvesta-Älmhult-Olofström-Karlshamn
12	Alvesta-Växjö-Tingsryd-Ronneby	70	Emmaboda-Rödeby-Karlskrona
13	Eringsboda-Möljeryd-Bokön-Kallinge-Ronneby	99	Kalmar-Karlskrona-Ronneby-Karlshamn-Kristianstad-Hörby-Malmö
14	F 17-Kallinge-Ronneby		

## Borås billinje-grupp. Huvudort: Borås

Linje-nummer	Linjesträcka	Linje-nummer	Linjesträcka
11	Borås-Bollebygd-Landvetter-Göteborg	59	Ulricehamn-Falköping
41	Borås-Bollebygd-Rävlanda	60	Ulricehamn-Tvärred-Vegby
42	(Borås-)Sandared-Bistås	61	Ulricehamn-Frölunda-Ljungsarp
43	(Borås-)Sjömarken/Sandared-Sandhult	62	Ulricehamn-Ölsremma-Ljungsarp
45	Borås-Ebbared-Sandhult-Bredared-Mjöhult-Skattegården	63	Ulricehamn-Påbo-Vegby
46	(Borås-)Fristad-Vårgårda	64	Ulricehamn-Gullered-Ljungsarp
49	Herrljunga-Hudene-Källunga-Sibbarp	65	Borås-Dannike-Vegby-Frölunda (Gällstad)
50	Fristad-Sparsör-Borås-Sjömarken-Sandared	66	Limmared-Svenljunga
51	(Borås-)Fristad-Od-Alboga	67	Aplared-Roasjö
51a	Borås-Fristad-Mörlanda-Herrljunga	69	(Borås-)Svenljunga-Ö Frölunda-Vallbro
53	Borås-Varnumskulle-Murum	70	Borås-Svenljunga-Axelfors-Älvsered
54	Ulricehamn-Hällstad-Fänneslunda-Murum	71	Kinna-Haratången-Överlida-Älvsered
55	Borås-Gånghester-Dalsjöfors	74	Kinna-Gullberg-Kinnahult
56	Borås-Rångedala/Dalsjöfors-Hallabrolid/Ulricehamn	75	Kinna-Skene-Örby-Glumse
57	Ulricehamn-Hällstad-Öra-Murum och Ulricehamn-Bjättlunda	76	Borås-Rydal-Kinna
58	Ulricehamn-Herrljunga	77	Borås-Kinnarumma-Fritsla-Kinnahult-Kinna
		78	Kinna-Skene-Hyssna-Sätilla-Rävlanda/Härryda

## Jönköpings billinje-grupp. Huvudort: Jönköping

Linje-nummer	Linjesträcka	Linje-nummer	Linjesträcka
1	Jönköping-Gränna-Ödeshög (Motala)	15	Jönköping-Tenhult-Ödestugu-Malmbäck
2	Jönköping-Bunn-Kieryd-Örserum-Gränna	16	Vaggeryd-Skillingaryd-Värnamo
3	Jönköping-Edeskvärna-Lyckås-Siringe	17	Vaggeryd-Svenarum-Hagafors
4	Jönköping-Ölmstadv.-Gunneryd	18	Jönköping-Ulricehamn-Borås-Göteborg
5	Jönköping-Vireda-Finnaryd-Tranås	20	Gränna-Örserum-Adelöv-Tranås
6	Jönköping-Lekeryd-Järnsås-Aneby	21	Gränna-Duvebo-Tranås
7	Jönköping-Mulseryd-Gislaved	22	Aneby-Vireda-Gränna
8	Jönköping-Sandseryd-Bondstorp-Stengårdshult	23	Tranås-Boet-Ödeshög
9	Jönköping-Kortebo-Bankeryd	24	Nässjö-Fredriksdal-Malmbäck
10	Jönköping-Trånghalla-Berghalla-Bankeryd	25	Nässjö-Kansjö-Malmbäck
11	Jönköping-Björneberg-Bankeryd	26	Malmbäck-Sävsjö
12	Jönköping-Taberg-Månsarp	41	Jönköping-Gislaved-Halmstad
13	Jönköping-Norrahammar-Åsa-Taberg	60	Snabbuss Jönköping-Värnamo-Hälsingborg
14	Jönköping-Taberg	90	Snabbuss (Stockholm-) Jönköping-Halmstad-Hälsingborg-Malmö

## Halmstads billinje-grupp. Huvudort: Halmstad

Linje-nummer	Linjesträcka	Linje-nummer	Linjesträcka
1	Varberg-Fegen	20	Halmstad-Tönnersjö
	Varberg-Rolfstorp	22	Halmstad-Veinge-Laholm
	Varberg-Ullared	24	Halmstad-Genevad-Laholm
	Varberg-Ätran	25	Laholm-Mellbystrand
2	Varberg-Falkenberg	26	Laholm-Ö Karup-Våxtorp
3	Falkenberg-Skogstorp	27	Laholm-Mellby-Laholm
4	Falkenberg-Olofsbo havsbad	28	Laholm-Ysby-Hishult
5	Falkenberg-Älvsered	29	Laholm-Nordanå
	Falkenberg-Vessigebro	30	Laholm-Mästocka
	Falkenberg-Köinge	31	Knäred-Halmstad
6	Falkenberg-Hansagård	31	Knäred-Laholm
8	Falkenberg-Fegen	32	Hyltebruk-Unnaryd-Lidhult-Vrå
9	Ätran-Borås	33	Hyltebruk-Broaryd-Smålandsstenar
10	Halmstad-Haverdal-Steninge bruk- Falkenberg	34	Värnamo-Tranemo-Göteborg
11	Halmstad-Kvibille-Falkenberg	35	Gislaved-Smålandsstenar
	Halmstad-Kvibille-Slättåkra	36	Värnamo-Reftele
	Halmstad-Kvibille		Gislaved-Värnamo
12	Halmstad-Tylösand		Gislaved-Reftele
13	Halmstad-Vilshäradsstrand		Gislaved-Hestra
15	Halmstad-Ågarp	37	Gislaved-Gnosjö
16	Halmstad-Torup	38	Gislaved-Bosebo-Smålandsstenar
	Halmstad-Oskarström	39	Gnosjö-Bredaryd
17	Hyltebruk-Torup	40	Värnamo-Sunnaryd
18	Halmstad-Unnaryd	41	Jönköping-Gislaved-Halmstad
	Halmstad-Marbäck	42	Gislaved-Hestra-Gnosjö-Värnamo
	Halmstad-Simlångsdalen	43	Smålandsstenar-Värnamo
		45	Halmstad-Ljungby(-Växjö)

## Göteborgs billinje-grupp. Huvudort: Göteborg

Linje-nummer	Linjesträcka	Linje-nummer	Linjesträcka
1	Göteborg-Kungälv-Ytterby-Tjuvkil-Marstrand	11	Göteborg-Landvetter-Härryda-Hindås-Ödenäs-Alingsås
2	Göteborg-Kungälv-Skårby-Rörtången-Solberga k:a	12	Göteborg-Landvetter-Sköllared-Vrestaby
3	Göteborg-Kornhall-Kärna korsväg-Tjuvkilshuvud	13	Göteborg-Brasebacken-Tahult-Landvetter
4	Ytterby-Kärna korsväg-Vedhall-Kovikshamn	14	Göteborg-Kungsbacka-Gottskär-Mariedal
5	Kärna korsväg-Gloseby-Glöskär	15	Kungsbacka-Lerkil-V Hagen-Mariedal
7	Göteborg-Olofstorp-Björboholm-Sjövik	16	Kungsbacka-Varberg
8	Göteborg-Partille-Lerum-Floda-Tollerred	17	Kungsbacka-Sätilla
9	Floda-Stenkullen-Lerum	18	Gråbo-Lerum
10	Alingsås-Edsås-Hemsjö k:a-Tollerred-Floda	19	Lerum-Olofstorp

## Uddevalla billinje-grupp. Huvudort: Uddevalla

Linje-nummer	Linjesträcka	Linje-nummer	Linjesträcka
1	Uddevalla-Ryr-Trollhättan	34	Uddevalla-Lane-Ryr-Vänersborg
2	Uddevalla-Stenshult-Sågbron-Trollhättan	35	Uddevalla-Ryr-Öxnered-Vänersborg
3	Uddevalla-Munkedal-Hedekas-Medbön Munkedal-Gårvik-Röd	40	Trollhättan-Sollebrunn-Alingsås
4	Uddevalla-Fiskebäckskil-Grundsund	41	Sollebrunn-Loo-Långared-Alingsås
6	Uddevalla-Henån-Nösund	42	Trollhättan-Bryggum-St Mellby-Sollebrunn
8	Uddevalla-Stillingsön-Stenungsund	50	Lysekil-Hallinden-Uddevalla
9	Uddevalla-Tanumshede-Strömstad	51	Lysekil-Rixö-Brastad-Sämstad
10	Uddevalla-Resteröd-Ljungskile	52	Lysekil-Brastad-Slävik
11	Uddevalla-Förshälla-Ljungskile	53	Lysekil-N Grundsund-Skalham-Sjöbol
12	Uddevalla-Vassbovik-Ljungskile	55	Lysekil-Hallinden-Kungshamn-Bovallstrand-Fjällbacka-Grebbestad-Strömstad
13	Uddevalla-Ammenäs-Åh-Ljungskile	56	Lysekil-Sö Grundsund-Ellös
14	(Uddevalla-)Ljungskile-Lyckorna	60	Uddevalla-Dingle-Kungshamn
15	Uddevalla-Köperöd-Djurhult	61	Dingle-Fjällbacka-Hamburgsund
16	Uddevalla-Utby-Lilla Edet	63	Kungshamn-(Bohus Malmön)-Hallinden-(Lysekil)-Uddevalla
17	Lilla Edet-Ljungskile	70	Strömstad-Svinesund-(Halden-Sarpsborg)
18	Hureröd-Ucklum-Stenungsund	71	Strömstad-Svartejan
19	Ljungskile-Svenshögen/Videsgårde-Stenungsund	72	Strömstad-Hällestrand-Lökholmen
20	Stenungsund-Henån-Mollösund	73	Strömstad-Boråsgården/Hälle
22	Stenungsund-Hogen-Ellös-Hälleriksstrand	74	Strömstad-Bogen-Seläter
23	Göteborg-Kungälv-Stenungsund	75	Strömstad-Håvedalen
24	Göteborg-Ellös-Grundsund-Fiskebäckskil	76	Strömstad-Resö
25	Ellös-Stocken-Tuvesvik-(Gullholmen)	77	Strömstad-Skee-Krokstrand
30	Uddevalla-Färgelanda-Bäckefors	78	Strömstad-Rossohamn
31	Uddevalla-Valbo-Ryr-Ellenö	79	Strömstad-Lurs k:a-Tanumshede
32	Uddevalla-Hillingsäter-Färgelanda	80	Strömstad-Tjärnö-Örns brygga
		81	Strömstad-Ed
		82	Havstensund-Grebbestad-Tanumshede

## Skaraborgs billinje-grupp. Huvudort: Tidaholm

Linje-nummer	Linjesträcka	Linje-nummer	Linjesträcka
1	Tidaholm-Falköping	19	(Lidköping)-Skara-Falköping
2	Kungslena-Falköping	21	Skara-Axvall-Stenstorp
3	Skövde-Dala-Tidaholm	22	Mariestad-Götene-Skara
5	Skövde-Stenstorp-Falköping	23	Mariestad-Arnäs-Götene
7	Skövde-Korsberga-Fridene-Tidaholm	27	Hova-Mariestad
8	Blikstorp-Tidaholm	29	Götene-Kinneulle-Lidköping
9	Skövde-Hjo	30	Mariestad-Moholm
10	Hjo-Korsberga-Tidaholm	31	Lidköping-Såtenäs-Grästorp-Vänersborg
11	Högstena-Mularp-Falköping	32	Lidköping-Vara
13	Lidköping-Skara-Skövde	33	Grästorp-Sparlösa-Grästorp
14	Hjo-Stenstorp-Falköping	34	Grästorp-Vara-Skövde stadstrafik
15	Timmersdala-Eggby-Skara		

## Norrköpings billinje-grupp. Huvudort: Norrköping

Linje-nummer	Linjesträcka	Linje-nummer	Linjesträcka
2	Katrineholm-Forssa-Oppsala-Vingåker	34	(Linköping-)Bankekind-Värna-Rödsten
3	Katrineholm-Ö Vingåker-Vad-Vingåker	35	Linköping-Vist-Sturefors-Grebo
4	Vingåker-Läppe	36	Linköping-Vist-Bestorp-Brokind-Kisa
5	Katrineholm-Vingåker-Högsjö-Brevens bruk	37	Linköping-Vist-Vårdnäs-Brokind
6	Katrineholm-Forssa-Brenäs-Hävla	38	Linköping-Torrberga
7	Vingåker-Byle/Marsjö-Hävla	39a	Linköping-Ringstorp-Åtvidaberg
8	Hävla-Rejmyre-Vistinge (-Finspång/Norrköping)	39b	Norrköping-Ringstorp-Åtvidaberg-Norrköping
9	Regna-Lotorp-Finspång-Vistinge-Norrköping	42	Hålebo-Åtvidaberg
10	Örebro/Grytgöl/Borggård-Finspång-Norrköping	43	(Linköping-)Rimforsa-Hycklinge-Horn
11	Finspång-Risinge-Doverstorp-Finspång	43a	Kisa-Valla-Kisa
12	Finspång-Lotorp	44	Rimforsa-Drögsnäs-Kisa
13	Norrköping-Ljusfors-Finspång	45	Hycklinge-Horn-Kisa
15	Norrköping-Östra Ryd/Söderköping	45a	Hycklinge-Räfshult/Vårdslunda
16	Norrköping-Söderköping-Lagnöströmmen/Tjärholm	46	Horn-Hycklinge-Gamleby
17	(Norrköping-)Söderköping-Häggebo-Åtvidaberg	47	Hycklinge-Horn-Vimmerby
20	Norrköping-Ö Stenby-Järstad	48	Horn-Höghult-Vimmerby
21	Norrköping-Arkösund	49	Kisa-Vimmerby
22	Norrköping-Kuddby/Ö Stenby vk-Ö Husby	49a	Kisa-Vadstugan-Björkhult
23	Norrköping-Furingstad-Tåby-Mem	50a	Linköping-Mjölby
24	Söderköping-Kuddby	50b	Linköping-V Harg(-Ulrika, Linje 51)
25	Norrköping-Agetomta-Kuddby-Rönö	51	Mjölby-Sya/Kolstad-V Harg-Ulrika
27	Källvik-Västervik	52	Mantorp-V Harg-Hultekil-Mjölby
28a-c	Snabbussar Stockholm-Norrköping-Västervik-Kalmar	53	Mjölby-Danielshammar
28a	Norrköping-Söderköping-Valdemarsvik	55	Mjölby-Strålsnäs-Boxholm-Tranås
28b	Valdemarsvik-Västervik	56	Mjölby-Ljungstorp
28c	Snabbussar Västervik-Kalmar	57	Mjölby-Axstad-Vadstena
29	Valdemarsvik-Edsbruk(-Västervik)	58	Mjölby-Spångsholm/Sya-Mantorp-Gottlösa(-Vadstena/Linköping)
30	Åtvidaberg-Falerum-Valdemarsvik	59	Vadstena-Skänninge-Linköping
31	Linköping-Grebo-Åtvidaberg	61	Skänninge-Väderstad
32	Åtvidaberg-Överum-Björnsholm-(Gamleby-Västervik)	62	Mjölby-Skänninge-Vadstena/Motala
		64	Motala-Vadstena-Ödeshög(-Jönköping)
		65	Mjölby-Hejla-Hästholmen/St Åby-Ödeshög
		70	Snabbussar Motala-Stockholm



Solna billinje-grupp. Huvudort: Sundbyberg

Nordvästra SL-området

Danderyds billinje-grupp. Huvudort: Enebyberg

Nordöstra SL-området

Huddinge billinje-grupp. Huvudort: Huddinge

Södra SL-området

Uppsala billinje-grupp. Huvudort: Uppsala

Linje-nummer	Linjesträcka	Linje-nummer	Linjesträcka
801	Uppsala C-Stockholm/Arlanda	813	Uppsala C- <u>Storvreta</u> <u>Viksta</u> - Lena k:a Skyttorp
804	Uppsala C-Vilan-Eriksund-Sigtuna		<u>Vendel</u>
805	Uppsala C-Edinge-Faringe-Hallstavik		Österbybruk
806	Uppsala C-Börje-Jumkil	814	Uppsala C-Björklinge-Läby-Vendel- Örbyhus
807	Uppsala C-Rimbo-Norrtälje	815	Uppsala C- <u>Ärentuna k:a</u> -Kambo-Fasma Kyrsta
808	Uppsala C-Rosendal-Skepptuna	817	Uppsala C-Frötuna-Bärby-Uppsala
809	Uppsala C-Almunge-Faringe/Knutby Rimbo	841	Östhammar-Harg-Hargshamn-Hallsta- vik-Norrtälje
810	Uppsala C-Solvalla-Rickeby-Knutby- Bladåkers k:a-Alunda	848	Sala-Heby-Morgongåva-Uppsala C
811	Uppsala C-Alunda-Gimo-Östhammar- Öregrund		
812	Strömsbro-Forsmark-Östhammar		

Västerås billinje-grupp. Huvudort: Västerås

Linje-nummer	Linjesträcka	Linje-nummer	Linjesträcka
	Uppsala-Enköping-Västerås	120	Köping-Kolsva-V Skedvi-Himmeta- Köping
103	Enköping-Ostanbro-Västerås	121	Riddarhyttan-Skinnskatteberg-Berns- hammar-Kolsva-Köping
106	Kärrbo-Irsta-Västerås	122	Ludvika-Skinnskatteberg-(Kolsva- Köping)
107	Sala-Tärna k:a-Fjärdhundra-Enköping	123	Fagersta-Gunnilbo-Bernshammar- Kolsva-Köping
108	Heby-Altuna-Fjärdhundra-Enköping	124	Virso-Ramnäs-Surahammar- Västerås
109	Fjärdhundra-Isby-Bredsdal-Enköping	126	Skultuna-Västerås Stockholm-Fjällnäs
110	Västerås-Orresta-Enköping		
111	Surahammar-Hallstahammar-Västerås		
112	Kolbäck-Hallstahammar		
113	Köping-Morgendal-Hallstahammar		
114	Surahammar-Lillhärad-Västerås		
115	Västerås-Kolbäck-Köping		
119	Köping-Kröcklinge-Gillsta-Åkerby- Frosta-Köping		

## Visby billinje-grupp. Huvudort: Visby

Linje-nummer	Linjesträcka	Linje-nummer	Linjesträcka
1	Visby-Romakloster/Hejde-Hemse-Burgsvik	14	Stenstugu-Hejde-Klintehamn
2	Visby-Lärbro-Fårösund	15	Ljugarn-Lye-Hemse
3	Visby- <sup>Tofta</sup> Eskelhem-Klintehamn-	16	När-Burs-Stånga-Hemse
	Hablingbo/Skogs-Hemse	17	Ronehamn-Hemse
4	Visby-Kappelshamn-Lärbro	18	Vamlingbo-Hamra-Burgsvik-Hemse
5	Visby-Katthammarsvik-Herrvik	23	Klintehamn-Hejde-Atlingbo-Mästerby-Isums-Visby
6	Visby-Bäl/Gothem/Hejnum-Slite	24	Eskelhem-Sanda-Klintehamn-Tofta
12	Othem-Slite		Stenkumla-Visby
13	Tingstäde-Lokrume/Hejnum-Krampebro-Visby		Skolbuss Klintehamn-Eksta-Sproge-Hemse

## Örebro billinje-grupp. Huvudort: Örebro

Linje-nummer	Linjesträcka
1 o 2	Örebro-Vintrosa-Latorpsbruk-Garphyttan och Vintrosa-Lannafors-Mons vsk.
3	Örebro-Lindbacka-Tysslinge-Garphyttan
4	Örebro-Ekers k:a-Frösvidal-Garphyttan
5	Örebro-Täby-Fjugesta-Vretstorp
6	Örebro-Fjugesta-Mullhyttan-Svartå-Degerfors
6a	Degerfors-Svartå-Laxå
7	Örebro-Vekhyttan-Mullhyttan
8	Örebro-Ekers k:a-Klockhammar/Lockenkil
9	Örebro-Kils k:a-Nora stad
10	Örebro-Pålsboda-Hjortkvarn-Finspång-Norrköping
11	Örebro-Hidingsta-Norrbyås k:a
14	Kristinehamn-Medhamn
15	Hallsberg-Skylberg-Askersund/-Rönneshytta-Mariedamm
65	Stockholm-Eskilstuna-Örebro-Uddevalla-Strömstad
81	Stockholm-Örebro-Karlstad-Oslo

## Gävle billinjegrupp. Huvudort: Gävle

Linje-nummer	Linjesträcka	Linje-nummer	Linjesträcka
6	Söderhamn-Hudiksvall	43	Gävle-Finnböle-Kågbo/Hällby
10	Ockelbo-Mo-Åmot-Rönbacken	46	Sandviken-Överhärde-Hedesunda k:a
11	Ockelbo-Strömsborg-Vallsbo-Åmot	61	Söderhamn-Stugsund- <u>Sandarne</u> Lötbäcken
12	Ockelbo-Jädraås-Gammelboning	62	Söderhamn- <u>F 15</u> Östansjö-Sandarne-Ljusne
14	Gävle-Hamrångefjärden-Norrsundet	63	Söderhamn-Rosenvall-Ellne-Ljusne
15	Bollnäs-Arbrå-Järvsö-Ljusdal	64	Söderhamn-Bergvik-Hå-Ljusne- Söderhamn
17	Gävle-Hamrångefjärden-Söderhamn	65	Söderhamn-Skärså
18	Gävle-Älvkarleö Bruk	67	Söderhamn-Trönödal-Storsjön
19	Gävle-Högmo-Gårdskär	68	Bollnäs-Rengsjö-Glösbo-Marmaverken- Söderhamn
20	Gävle-Söderfors	69	Bollnäs-Växbo-Glösbo
21	Gävle-Älvkarleby kraftverk Gävle-Tierp-Uppsala	70	Bollnäs-Kilafors-Ockelbo
22	Gävle-Skärplinge-Öregrund	71	Arbrå-Flästa-Bodberget
23	Tierp-Örbyhus-Österbybruk-Skyttorp- Uppsala	73	Edsbyn-Öjung
24	Skärplinge-Lövstabruk-Uppsala	74	Bollnäs-Alfta-Edsbyn
30	Tierp-Nöttö-Skärplinge	76	Bollnäs-Kilafors-Gävle
31	Tierp-Malen-Skärplinge	77	Söderhamn-Sandarne-Ljusne-Gävle
35	Tierp-Månkarbo-Östervåla	78	Söderhamn-Bergvik-Skog-Ockelbo
36	Tierp-Bäcklösen-Söderfors	79	Söderhamn-Vansäter-Kilafors
37	Tierp-Tierps k:a-Söderfors	80	Stadstrafiken inom Söderhamn
38	Söderfors-Tärnsjö	50	Kramfors-Sundsvall-Stockholm
40	Gävle-Gysinge-Sala		
41	Gävle-Sandviken-Gysinge		
42	Gävle-Finnböle-Hedesunda		

## Kramfors billinje-grupp. Huvudort: Kramfors

Linje-nummer	Linjesträcka
1	Sollefteå-Prästmon-Nyland-Bollstabruk-Kramfors-Hälledal
2	Hälledal-Kramfors-Bollstabruk-Nyland-Prästmon-Sollefteå
3	Kramfors-Bollstabruk-Ed-Ålsta-Hällsjö-Sollefteå
4	Sollefteå-Hällsjö-Ålsta-Ed-Bollstabruk-Kramfors
5	Bollstabruk-Forsed-Västansjö-(Filitjärn)
6	Bollstabruk-Forsed-Tunsjön-Sollefteå
7	Kramfors fabrik-Kramfors-Östbydal-Storvattnet
8	Ringlinjen: Kramfors-Kramfors fabrik-Brunne-Frånö
9	Kramfors-Sandviken-Kramfors
10	Kramfors-Svanöbruk-Kramfors
11	Kramfors-Lugnvik-Köja-Nyland
12	Nyland-Lo-Undrom-Offert-Grillom
13	Kramfors-Klockestrand-Skullersta-Nora k:a-Östanö-Eden-Salteå

## Hudiksvalls billinje-grupp. Huvudort: Hudiksvall

Linje-nummer	Linjesträcka
1	Sundsvall-Gnarp-Bergsjö-Hudiksvall
2	Ortsjön-Njurunda-Sundsvall
3	Styggberg-Hassela-Bergsjö
4	Gnarp-Bergsjö-Hudiksvall
5	Vattlång-Harmånger-Stocka-Strömsbruk-Hudiksvall
6	Hudiksvall-Iggesund-Njutånger-Enånger
7	Hudiksvall-Söderhamn-Bollnäs
8	Hudiksvall-Arnövik-Kuggörarna
9	Hudiksvall-Saltvik
10	Ringlinjen och Vålsta-Hög-Hudiksvall
11	Stadstrafiken i Hudiksvall
12	Hudiksvall-Malnbaden
13	Lingarö-Fiskeby-Sanna-Hudiksvall
14	Gnarp-Norrfjärden-Sörfjärden-Gnarp
15	Ljusdal-Järvsö-Karsjö-Bollnäs
17	Skräckle-Gunnarsbo-Ljusdal
18	Ljusdal-Gryttjesbo
19	Delsbo-Bobygden-Fredriksfors
20	Järvsö-Lörstrand-Sörby-Teve
21	Ljusdal-Delsbo-Hudiksvall
22	Ljusdal-Färila-Korskrögen-Veckebo
23	Ånge-Ramsjö-Hennan-Tallåsen-Ljusdal
24	Sundsvall-Torpshammar-Ånge
25	Ånge-Fränsta
26	Ånge-Östavall-Överturingen
27	Snabbusslinjen Kramfors-Stockholm
28	Snabbusslinjen Sundsvall-Fjällnäs

## Svegs billinjegrupp. Huvudort: Sveg

Linje- nummer	Linjesträcka
1	Sveg-Älvros-Kårböle-Ljusdal
2	
3	Ytterhogdal-Kårböle
4	Östersund-Åsarna-Ytterhogdal-Sveg
5	Funäsdalen-Lofsdalen-Sveg
6	Hede-Sveg
7	Sveg-Lillhärdal-Högen
8	Sveg-Ytterbergsbyn
9	Sveg-Duvberg
10	Sveg-Fågelsjö-Tandsjöborg-Los
11	(Överturingen)-Rätansbyn-Röjan- Utanbergsvallarna
12	Funäsdalen-Hede-Klövsjö-Åsarna
13	Fjällnäs-Funäsdalen
14	Funäsdalen-Bruksvallarna
15	Funäsdalen-Ljungdalen
16	Funäsdalen-Messlingen
17	Sveg-Håberget-Vemhån-Vemdalen-Hede
18	Funäsdalen-Åsarna-Östersund
19	Storlien-Duved
20	Järpen-Tännforsen
21	Svenstavik-Myrviken-Oviken
22	Åsarna-Ljungdalen
	Snabbuss Järpen-Trondheim

Billinjen Övertorneå-Pajala. Huvudort: Övertorneå

## I. STUDIERÅD OCH ALLMÄN ORIENTERING

### Studieråd

"Repetition är studiernas moder" lyder en gammal god regel. Lämna inte en uppgift, förrän Ni är fullt säker på att Ni kan den. Fördela repetitionerna på olika dagar. Helst bör inte för lång tid förflyta mellan dem. De kan med fördel göras i form av självförhör.

Rita kartor. Den bild, som fastnat på ögats näthinna, sitter kvar länge. Ritar Ni kartorna själv, sitter bilden av dem kvar längre, än om Ni endast ögnar igenom andras kartor.

Kan man rita järnvägskartan, bör man också inom sig kunna se vilken res- eller transportväg som helst. Ni kan kontrollera Er själv och öva upp Er snabbhet genom att i fantasin göra resor kors och tvärs i landet. Skriv på ett papper upp de övergångsstationer Ni passerar. Eller ännu hellre: skriv på ett papper upp de två stationer, mellan vilka Ni har beslutat Er för att göra en resa. Drag sedan en linje mellan dessa två ungefär så som Ni anser, att den sträcker sig i verkligheten. Markera på linjen de övergångsstationer, som passeras under resan, och ange deras namn; kontrollera så Ert resultat mot kartan.

Men det räcker inte med att kunna rita kartor och "resa" eller med andra ord att ha kännedom om järnvägsnätet i stort. Man måste även ha vissa detaljkunskaper. Det gäller därför att fylla ut luckorna mellan övergångsstationerna, och då kommer vi till något, som vi skulle kunna kalla för uppräknings- och lägesangivning.

Vid uppräkningslära lär man sig räkna upp alla järnvägsanstalter i geografisk följd inom ett visst avsnitt. Det räcker givetvis att kunna räkna upp dem i en riktning.

Genom lägesangivning lär man sig placera varje järnvägsanstalt mellan två övergångsstationer. (Med övergångsstation menas sådan järnvägsanstalt, som i bil 2 kol 1 är upptagen med signatur inom parentes omedelbart efter namnet).

Av utbildningsplanerna framgår, i vilka fall man skall lära sig räkna upp alla järnvägsanstalter resp lära sig järnvägsanstalternas läge.

### Kartritning

Kartritning är en grundläggande del av geografistudierna. Här är det lämpligt att ta järnvägskartan till hjälp, men man bör inte alltför mycket fördjupa sig i detaljer utan återge linjernas sträckning så enkelt som möjligt. Det är heller inte genom att utföra en eller ett par minutiösa skisser, som man lär sig vår järnvägskarta, utan genom enkla skisser, snabbt ritade på fri hand och upprepade fler gånger. Svårast vid sådan snabbskissering är att få totalbilden riktig, så att inte proportionerna förvanskas. Med ett par knep kan mycket av den svårigheten övervinnas.

Hållpunkter. Börja ritningen med att ge skissen en ram genom att markera några större hållpunkter inom eller i nära anslutning till det avsnitt Ni tänker rita och förbind dem med varandra. Det ger stöd åt detaljritningen.

Uppdelning. I början är det lämpligt att dela upp järnvägsnätet enligt SJ distriktsindelning och rita ett distrikt i taget. Härvid bör man även rita in enskilda järnvägar i den mån sådana förekommer inom distriktet.

På distriktskartorna är det lämpligt att endast ange stationer och övriga järnvägsanstalter, som samtidigt är övergångsstationer.

Sidobanor och billinjer inritas som regel endast om det förekommer station eller expeditiönsställe vid dessa.

När man kan rita varje distrikt ur minnet, är det tid att gå över till större områden utan hänsyn till distriktsgränser.



### Distriktsindelning

Statens järnvägar är indelat i ban- och driftdistrikt. Vid studier i järnvägsgeografi är det i första hand driftdistrikten, som är av intresse. Varje distrikt är sedan indelat i ett antal trafikområden. Inom varje trafikområde finns en station med ett antal övriga järnvägsanstalter.

Uppdelningen i distrikt och trafikområden framgår av avd II i denna handledning.

### Spårvidder

Världens första järnväg - mellan Stockton och Darlington i England, öppnad den 27 september 1825 - fick en spårvidd av 4 fot 8 1/2 tum, eller i vårt mått 1435 mm. Denna spårvidd bestämdes inte efter några vetenskapliga grunder utan var helt enkelt betingad därav, att landsvägsfordonen i England hade den hjulbredden, och att dessa fordon användes även på järnvägen.

Därefter byggdes i England järnvägar med flera olika spårvidder. År 1845 bestämde dock parlamentet, att standardmättet skulle vara 4 fot 8 1/2 tum, d v s 1435 mm, det som vi i dag kallar normalspårvidd. De svenska järnvägarna är till allra största delen numera normalspåriga.

De olika spårvidderna vid smalspårslinjerna är: 891 mm bl a i Uppland, Västergötland och Småland; 1067 mm på bl a linjen Vislanda-Karlshamn samt 1093 mm mellan Köping och Kolsva.

De olika spårvidderna har fört med sig en del olägenheter; resande måste byta tåg, och gods måste lastas om. Därför har breddning av vissa smalspåriga linjer till normalspår företagits bl a i Västergötland, Östergötland, Småland och Blekinge.

Av de smalspåriga linjer som återstår, trafikeras en hel del numera endast som industrispår.

För överföring av normalspåriga godsvagnar på smalspårslinjer finns såväl vid SJ som EJ ett antal smalspåriga överföringsvagnar, på vilka de normalspåriga vagnarna kan framföras. Det finns även ett mindre antal normalspåriga överföringsvagnar. Dessa användes huvudsakligen för transporter av fordon mellan de olika smalspårsnäten och till verkstäder.

Förutom normal- och smalspåriga linjer har vi även en bredspårig linje, nämligen mellan Haparanda och Tornio i Finland, där såväl den svenska som den finska normalspårvidden - 1524 mm finns.

### Kort SJ-Historik

Vid riksdagen 1853-1854 beslöts, att staten skulle bygga och svara för skötseln av långgående järnvägs-linjer - stambanor - medan enskilt kapital skulle tagas i bruk för lokalbetonade linjer. Sålunda tillkom dels statens järnvägar (SJ), dels enskilda järnvägar (EJ). Enligt ett riksdagsbeslut 1939 skall emellertid staten lösa in alla enskilda järnvägar av allmän betydelse. Fortfarande finns ett trettiotal enskilda järnvägar, men de flesta av dessa är inte av allmän betydelse.

Följande linjer har från början benämnts stambanor:

Västra stambanan

linjen Stockholm-Göteborg

Södra stambanan

linjen Malmö-Nässjö-Falköping

Östra stambanan

linjen Katrineholm-Nässjö

Nordvästra stambanan

linjen Laxå-Charlottenberg

Norra stambanan

linjen Stockholm-Ånge

Stambanan genom övre Norrland

linjen Bräcke-Boden

Norrländska tvärbanan

linjen Sundsvall-Ånge-Bräcke-Storlien.

Benämningen stambanor kommer numera sällan till användning. Västra stambanan hör man möjligen någon gång, men med Södra stambanan skulle man helst, om man över huvud använder benämningen, vilja beteckna hela linjen Malmö-Stockholm i stället för Malmö-Nässjö-Falköping.

Andra namn har visat sig vara mera lämpliga och har därför blivit allmänt vedertagna. Västkustbanan Malmö-Göteborg, tar man inte fel på, och Bohusbanan är lika lätt att lokalisera till linjen Göteborg-Strömstad. Bergslagsbanan är också ett känt namn, och fastän vi har mer än en bergslag, menar vi med detta namn linjen Göteborg-Falun. Ostkustbanan är ett lämpligt namn för linjen Gävle-Härnösand, likaså Inlandsbanan för den långa linjen Kristinehamn-Gällivare.

Malmbanan är det mest kända namnet för linjen Luleå-Riksgränsen. Även om en allt större ström av turister söker sig hit upp, är det dock malmtransporterna, som dominerar. Linjen kallas ibland också Riksgränsbanan.

Roslagsbanan är en gemensam benämning på det smalspårssystem, som betjänar Uppland. Den har ingen direkt förbindelse med någon annan smalspårsbana och bildar därför en enhet för sig själv.

Det första dubbelspåret lades 1896 mellan Malmö C och Arlov, 6 km. Numera finns det dubbelspår hela vägen mellan Malmö och Katrineholm liksom mellan Stockholm och Göteborg. Likaså är sträckorna Stockholm-Uppsala, Hallsberg-Frövi och vissa andra kortare sträckor dubbelspåriga. Dubbelspårsarbeten pågår även på nya linjer. Samtidigt förstärks den gamla banvallen och kurvor rätas för att möjliggöra större tåghastighet.

Genom elektrifiering av våra järnvägar vinner vi mycket. Landet, som är rikt på vattenfall, kan själv lämna behövlig kraft, varigenom importen av utländskt bränsle minskas. Det elektriska loket har visat sig särskilt lämpligt i vårt kuperade landskap, och tack vare elektrifieringen har vi kunnat öka trafikkapaciteten. För trafikanterna har övergången från de sotande ångloken till ellok medfört behagligare resor.

Första gången elektrisk drift ordnades i vårt land var redan 1895. Detta var vid Roslagsbanan. Vid SJ förekom försök med elektrisk drift 1905-1907 på linjerna Stockholm-Järva (nuvarande Ulriksdal) och Tomtebodavärtan, varvid drivkraften erhöles från en ångcentral.

Efter dessa prov beslöt man vid SJ att sätta igång ett mera omfattande elektrifieringsarbete, nämligen linjen Kiruna C-Riksgränsen. Arbetet genomfördes 1910-1915. Senare fortsatte man ner till Luleå, och 1923 var hela Malmbanan elektrifierad.

Sedan har elektrifieringsarbetena pågått successivt.

Statens och enskilda järnvägar samt postverket driver sedan 1920-talet en omfattande buss- och lastbilsrörelse, som bildar ett finmaskigt nät över hela landet. I en del fall förekommer direkt expediering mellan järnväg och billinje såväl i fråga om person- som godstrafik.

På senare år har trafiken på flera bandelar - främst smalspårslinjer - lagts ned. I vissa fall har godstrafiken bibehållits, medan persontrafiken ersatts med bussar.

Vad SJ beträffar bedrivs biltrafiken dels i egen regi, dels genom dotterföretagen GDG Biltrafik AB (GDG), Svenska Lastbil AB (SLAB) och AB Svenska Godscentraler (ASG).

Att Sverige saknar landförbindelse i söder med kontinenten utgjorde länge ett besvärande hinder för internationell järnvägssamtrafik. År 1892 öppnades en dansk tågfärjeled Helsingör-Hälsingborg och år 1895 en likaledes i dansk regi driven tågfärjeled Malmö-Köpenhamn. Den sistnämnda leden har emellertid sedan år 1900, då SJ fick sin första tågfärja "Malmö", alternativt trafikerats av svenska och danska färjor. Den direkta trafiken med Tyskland ombesörjdes av privata båtlinjer fram till 1909, då SJ-färjeleden Trelleborg-Sassnitz öppnades. De svenska och tyska statsbanorna satte in vardera två färjor på leden - SJ-färjor var "Drottning Victoria" och "Konung Gustav V". Periodvis har SJ-färjor trafikerat lederna Trelleborg-Warnemünde, Trelleborg-Odra Port och Trelleborg-Gdynia. Numera trafikeras även leden Trelleborg-Travemünde året om.

Färjetrafiken innebär stora besparingar i omlastningskostnader, då godsvagnar kan sändas direkt till de flesta länder i Europa.

Även i persontrafik går många direkta sitt- och sovvagnar till utländska stationer.

Olika spårvidder har i det längsta utgjort största hindret för samtrafik. Numera tycks även detta vara på väg att övervinnas. Sålunda har Sverige direkt sovvagn till Moskva - trots ryska spårvidden 1524 mm. Här görs en anpassning av spårvidden vid polska gränsen, och vagnen kan fortsätta i ett nytt tåg efter endast ett kort uppehåll.

För persontrafiken mellan Malmö och Köpenhamn finns sedan år 1946 vid sidan om färjeleden en av de svenska och danska statsbanorna i bolagsform driven båttrafik. SJ-företaget heter "Svenska rederiaktiebolaget Öresund".

#### Litet ortnamnsforskning

Vetenskapsmännen har lagt ned mycken möda på att utforska våra ortnamn, deras ursprung och vad de betyder. Ortnamnen anses vara historiska dokument av så stor betydelse, att "när de blivit fullständigt upptecknade och förklarade, då skall vår historia börja ett tusen år tidigare än nu" (prof J Sahlgren).

Resultaten av ortnamnsforskningen underlättar i många fall studierna i järnvägsgeografi. Vetenskapsmännen har t ex funnit att ändelsen -löv (t ex i Arlööv) kommer från ett äldre danskt ord, lev, som betydde egendom. Det är lätt att förstå, att namn på -löv - med hänsyn till det danska ursprunget - kan lokaliseras till Sydsverige med centrum i Skåne.

På järnvägskartan ser vi en del sådana namn: Eslöv, Arlööv, Ballingslöv, Gualöv m fl. Från Skåne har namnformen vandrat norrut men endast i ett fåtal fall. Vi har t ex Grimslöv vid Vislanda på linjen mot Karlshamn, men i övrigt behöver vi inte bekymra oss om eventuella namn av liknande sort på annat håll.

#### Skåne har många för landskapet typiska namn

På Skånes karta finner vi vissa namntyper, som förekommer rikligt och som det är nyttigt att studera närmare.

Ändelsen -löv har redan nämnts.

Namnändelserna -arp, -rup och -torp har alla samma betydelse, "nybygge", "utflyttargård"; formerna -arp och -rup har utvecklats ur -torp.

Ändelsen -arp är mycket vanlig i Skåne, och -rup påträffas endast i detta landskap, exempel: Hasslarp i nordvästra delen och Skurup i södra. Namn, som ändas på -torp finns litet varstans i landet och utgör inte någon för Skåne karakteristisk namntyp, även om de ofta förekommer där.

Namn på -åkra finns flera i Skåne: Ödåkra, Glimåkra, Uppåkra o s v. Detta åkra är en flertalsform av ordet åker. Liksom vi har ortnamn på -åkra har vi också namn på -åker. Det råder en geografisk fördelning mellan dessa båda namntyper. Formen -åkra hör hemma blott i Sydsverige (se nyssnämnda skånska namn), medan formen -åker i huvudsak har sin utbredning begränsad till mellersta och norra Sverige; på vår järnvägskarta hittar vi Vingåker i Södermanland, Torsåker i Gästrikland och Nyåker i Västerbotten.

Ändelsen -röd förekommer rikligt i Skåne (dock i enstaka exemplar även på andra håll). Den förekommer fler gånger på linjen Eslöv-Tomelilla; Löberöd, Askeröd, Äsperöd.

I Småland finner vi på vår järnvägskarta ett mot -röd svarande -ryd och i Dalsland och Värmland ett -rud. Betydelsen hos alla tre biformerna är "röjning i skogen".

### Småländska namn

Även Småland är ett intressant landskap med typiska ortnamn.

Ändelsen -ryd har vi redan nämnt. Det finns många sådana namn i Småland: Bankeryd, Frinnaryd, Ryd, Skillingaryd, Tingsryd m fl.

Ändelsen -hult betyder "liten skog", "skogsdunge". Det finns många sådana i Småland och därför gott om namn på -hult: Klevshult, Lammhult, m fl.

### Dalsland och Värmland

Namn på -rud. Som vi nyss nämnt motsvaras det småländska -ryd av det dalsländska och värmländska -rud.

### Bergslagen

Namn på -berg, -hammar och -hytta påminner om bergsbruk och järnhantering, och vi har därför flera av dem i våra bergslagstrakter i Dalarna, Värmland och Västmanland: Persberg, Gräsberg, Grängesberg, Kopparberg, Skinnskatteberg o s v, Surahammar, Hallstahammar m fl och Grythyttan, Råmshyttan, Vikmanshyttan, Morshyttan, Rosshyttan o s v.

### Norrland

Namn på -sel (-sele) och -träsk förekommer rikligt i Norrland. Sel (-sele) i namn som Moskosel, Niemisel, Lycksele, Långsele o s v betyder "lugnvatten i en älv". Träsk betecknar i norrländska namn som Långträsk, Sandträsk och Gullträsk "(något större) insjö".

Lapska och finska namn finns huvudsakligen i Norrbottens län i de delar, där lappar och finnar är eller varit bosatta. Dessa folkslag har givit namn åt samhällen, berg och vatten. När man skulle ge namn åt järnvägsanstalterna där uppe, fick en del behålla de ursprungliga lapska eller finska namnen på platserna, medan andra gavs svenska namn.

De lapska och finska språken är som bekant vitt skilda från det svenska. I finska språket betecknas lång vokal genom dubbelskrivning som i Haaparanta - "aspstranden", det finska namnet på Haparanta - och betoningen ligger på första stavelsen.

I namnen Gällivare, Nattavaara och Koskivaara har vi det lapsk-finska "vare-vaare", som betyder berg. För stationerna mellan Gällivare och Riksgränsen föreslogs enbart lapska namn, vilket mötte kritik från håll, som ville ha enbart svenska namn. Frågan avgjordes så, att en del fick lapska namn: Abisko och Vassijaure, medan en del fick svenska.

I Vassijaure har vi den ofta förekommande ändelsen -jaure, vilket är lapskans beteckning för sjö. Den liknar det finska -järvi med samma betydelse, som vi möter bl a i Morjärv i Kalixdalen.

### "Landskapsnamn"

En del stationsnamn har som bestämningsord ett landskapsnamn, som klargör i vilket landskap stationen är belägen.

Exempel på "landskapsnamn" är: Skånes Fagerhult, Smålands Burseryd, Smålands Rydaholm, Smålandsstenar, Värmlands Bro, Upplands Väsby.

### Namnförväxlingar

Många järnvägsanstalter har på olika sätt snarlika namn, som kan vålla förväxlingar. Exempel härpå är namnen Kiruna och Kinna. Skriver man dessa namn slarvigt, kan de läsas som både det ena och det andra, varigenom besvärliga fel kan uppkomma. Kiruna och Kinna är just inte grannsocknar.

Skall det vara Kiruna och godset går till Kinna eller tvärtom, tar det sin tid att rätta till misstaget. Det är därför viktigt, att man själv skriver ordentligt, och att man granskar adresslappar och fraktsedlar, så att mottagningsstationens namn blir korrekt utskrivet på dessa.

I fallet Kiruna-Kinna är man skyddad, om man, som man skall göra, skriver Kiruna central.

Ordet central har lagts till en del stationsnamn för att hindra förväxling mellan stationer, som är belägna inom samma samhälle, t ex Göteborg, Halmstad, Karlstad, Malmö, Norrköping, Stockholm och ett flertal andra. Det kan också hindra förväxling mellan stationer vitt avlägsna från varandra, som vi sett i fallet Kiruna-Kinna.

Glöm alltså inte att lägga till "central", där detta ord ingår i stationsnamnet.

Lägg även märke till stavningen i platser med dubbelnamn. Det heter således Malmö central, Uppsala norra, Örebro södra men Stockholms norra, Bodens central, Mölndals nedre.

Skillnaden är alltså, att då själva ortnamnet slutar på konsonant, läggs ett "s" till före ordet central eller motsvarande. (Undantag: Falun central, Kalmar central och sådana som redan förut slutar på s, ex Västerås central.)

Som regel skriver man ut hela namnet (södra e d), men i vissa fall används endast begynnelsebokstaven (S) vid tryck på biljetter, i tidtabeller o d. Då endast begynnelsebokstaven används skall denna vara stor och givetvis ej föregås av "s".

Lika viktigt är det naturligtvis, att man uttalar namnen riktigt. Exempel härpå är namnen Mora och Nora. För att undvika risken för förväxling mellan dessa, har man emellertid ändrat Nora till Nora stad. Linköping är ju lätt att förväxla med Lidköping, men till förra namnet har lagts "central" för att man lättare skall kunna skilja dem från varandra.

Andra stationer särskiljs på annat sätt, t ex Mölndals övre och Mölndals nedre. Trots att dessa båda stationer ligger inom samma samhälle, är det av stor betydelse, att man verkligen säger eller skriver övre resp nedre, eftersom de båda stationerna ligger på olika linjer.

Trots allt händer det tyvärr, att stationsnamn förväxlas på grund av likhet i tal och tryck. Det vållar stort obehag för både trafikanterna och järnvägen, ofta förenade med ekonomiska förluster för båda parter.

### Utlandsförbindelser

Vårt järnvägsnät har förbindelse med utlandet dels landvägen, dels sjövägen (med tågfärjor).

Landvägen via Haparanda med Finland

"	"	Vassijaure	}	med Norge
"	"	Storlien		
"	"	Charlottenberg		
"	"	Kornsjö		

Sjövägen " Hälsingborg-Helsingör

"	"	Malmö-Köpenhamn	}	med Danmark och kontinenten		
"	"	Trelleborg-Sassnitz			"	Östtyskland och kontinenten
"	"	Trelleborg-Travemünde			"	Västtyskland och kontinenten
"	"					

Station eller expeditions-ställe	Distrikt eller EJ	Trafikområde	Läge mellan övergångsstationer
Abisko östra	11	Kiruna C	Vassijaure-Gällivare
Agnesberg	4	Göteborg N	Alvhem-Göteborg C
Alfta	8	Bollnäs	Orsa-Bollnäs
Alingsås	4	Göteborg C	Herrljunga-Göteborg C
Almedal (Am)	4	Mölnåls nedre	-
Alvesta (Av)	2 (3)	-	-
Alvhem (Alh)	4	Göteborg N	-
Ambjörnarp	3	Ulricehamn	Limmared-Landeryd
Anderstorp	3	Värnamo	Hestra-Reftele
Aneby	2 (5)	Nässjö	Mjölby-Nässjö
Ankarsrum	5	Västervik	Jenny-Hultsfred
Arboga	TGOJ	Eskilstuna C	Frövi-Rekarne
Arbrå	8	Bollnäs	Ljusdal-Bollnäs
Arjeplog (Apl)	10	Arvidsjaur	Billinje fr Arvidsjaur
Arkelstorp	1	Kristianstad C	Älmhult-Kristianstad C
Arlöv (Al)	1	Malmö C	-
Arvidsjaur (Ajr)	10	-	-
Arvika (Ar)	7	-	-
Asarum	2	Karlshamn C	Vislanda-Karlshamn C
Askeröd	1	Eslöv	Eslöv-Tomelilla
Ballingslöv	1	Hässleholm	Hästveda-Hässleholm
Bankeryd	3	Jönköping C	Vartofta-Jönköping C
Bastuträsk (Bst)	10	Skellefteå stad	-
Bengtsfors	4	Mellerud	Arvika-Mellerud
Berga (Bg)	2	Oskarshamn	-
Berghem	3	Borås C	Borås C - Varberg
Bergsbrunna	6	Uppsala C	Uppsala C - Stockholm C
Bettna	TGOJ	Oxelösund	Flen-Nyköping C
Billeberga (Bib)	1	Landskrona	-
Billesholm	1	Åstorp	Åstorp-Teckomatorp
Billingsfors	4	Mellerud	Arvika-Mellerud
Bjuv	1	Hälsingborg C	Åstorp-Hälsingborg C
Bjärka Säby (Bsä)	5	Linköping C	-
Bjärnum	1	Markaryd	Markaryd-Hässleholm
Bjärsjölagård	1	Tomelilla	Eslöv-Tomelilla
Björketorp	3	Borås C	Borås C - Varberg
Björkliden	11	Kiruna C	Vassijaure-Gällivare
Björneborg	7	Kristinehamn	Kristinehamn-Svartå
Blidsberg	3	Ulricehamn	Falköping C - Ulricehamn
Blomstermåla	2	Kalmar C	Berga-Kalmar C
Blötberget	TGOJ	Kopparberg	Ludvika-Grängesberg C
Bodafors	2	Nässjö	Nässjö-Sävsjö
Bodens central (Bdn)	11	-	-
Bofors	NBJ	-	Gyttorp-Otterbäcken
Bohus	4	Göteborg N	Alvhem-Göteborg C
Bollebygd	3	Borås C	Almedal-Borås C
Bollnäs (Bn)	8	-	-

Station eller expeditions-ställe	Distrikt eller EJ	Trafikområde	Läge mellan övergångsstationer
Bollstabruk	9	Härnösand	Långsele-Sundsvall C
Bor	3	Värnamo	Värnamo-Alvesta
Borgholm (Bhm)	2	Kalmar C	Öland
Borgstena	3	Borås C	Herrljunga-Borås C
Borlänge (Blg)	8	-	-
Borrby	1	Ystad	Gärsnäs-Köpingebro
Borås central (Bs)	3	-	-
Boxholm	5	Mjölby	Mjölby-Nässjö
Brastad	4	Lysekil	Lysekil-Munkedal
Braås	2	Växjö	Åseda-Växjö
Bredaryd	3	Värnamo	Värnamo-Reftele
Bro	6	Stockholm C	Enköping-Stockholm C
Broaryd	3	Halmstad C	Limmared-Landeryd
Broby	1	Kristianstad C	Hästveda-Karpalund
Bromölla	1	Kristianstad C	Sölvesborg-Kristianstad C
Brunflo (Bf)	9	Östersund C	-
Bruzaholm	2	Eksjö	Nässjö-Hultsfred
Brålanda	4	Mellerud	Mellerud-Öxnered
Bräcke (Bä)	9	Ånge	-
Bräcke-Hoby	2	Karlskrona	Gullberna-Karlshamn C
Brännberg	11	Boden C	Boden C - Älvsbyn
Brännland	10	Umeå	Vännäs-Holmsund
Brösarp	1	Tomelilla	Kristianstad C - Gärsnäs
Bålsta	6	Enköping	Enköping-Stockholm C
Båstad	1	Ängelholm	Veinge-Ängelholm
Bäckaskog	1	Kristianstad C	Sölvesborg-Kristianstad C
Charlottenberg (Cg)	7	Arvika	-
Daglösen (Dgö)	7	Filipstad	-
Dala-Järna	8	Vansbro	Vansbro-Borlänge
Dalby	1	Tomelilla	Malmö C - Tomelilla
Dalsjöfors	3	Borås C	Gånghester-Ulricehamn
Dals Långed	4	Mellerud	Arvika-Mellerud
Dalum	3	Ulricehamn	Falköping C - Ulricehamn
Degeberga	1	Kristianstad C	Kristianstad C - Gärsnäs
Degerfors	7	Kristinehamn	Kristinehamn-Svartå
Deje (De)	7 (NK1J)	Kil	-
Delsbo	9	Hudiksvall	Ljusdal-Hudiksvall
Dingle	4	Lysekil	Strömstad-Munkedal
Dingtuna	6	Västerås C	Kolbäck-Tillberga
Diö	2	Älmhult	Vislanda-Älmhult
Djursholms Ösby	6	Stockholm Ö	Roslags Näsby-Stockholm Ö
Domnarvet	8	Borlänge	Falun C - Borlänge
Dorotea	10	Storuman	Storuman-Hoting
Ed	4	Mellerud	(Kornsjö)-Mellerud
Edsbyn	8	Bollnäs	Orsa-Bollnäs

Station eller expeditionsställe	Distrikt eller EJ	Trafikområde	Läge mellan övergångsstationer
Ekenässjön	2	Vetlanda	Nässjö-Vetlanda
Eksjö	2	-	Nässjö-Hultsfred
Emmaboda (Em)	2	Nybro	-
Emmaljunga	1	Markaryd	Markaryd-Hässleholm
Enafors	9	Östersund C	Storlien-Östersund C
Enerйда	2	Älmhult	Vislanda-Älmhult
Enköping (Ep)	6	-	-
Enstaberga	5	Nyköping C	Nyköping C - Åby
Ervalla (Er)	7 (NBJ)	Frövi	-
Eskilstuna central (Et)	TGOJ(6)	-	-
Eslöv (E)	1	-	-
Essunga	4	Vara	Vara-Nossebro
Everöd	1	Kristianstad C	Kristianstad C - Gärsnäs
Fagersta central (Fgc)	7	-	-
Falkenberg	3	-	Varberg-Halmstad C
Falköpings central (F)	4	-	-
Falsterbo (Fo)	1	Malmö C	-
Falun central (Fln)	8	-	-
Fellingsbro	TGOJ	Eskilstuna C	Frövi-Rekarne
Filipstad (Fid)	7	-	-
Finja	1	Hässleholm	Hässleholm-Åstorp
Finnerödja	4	Skövde	Laxå-Gårdsjö
Finspång (Fg)	5	Norrköping C	-
Fjugesta	7	Örebro C	Örebro C-Svartå
Fjälkinge	1	Kristianstad C	Sölvesborg-Kristianstad C
Fjärås	3	Varberg	Almedal-Varberg
Flen (Fn)	5	Katrineholm	-
Floby	4	Falköping C	Falköping C - Herrljunga
Floda	4	Göteborg C	Herrljunga-Göteborg C
Folkabo	4	Falköping C	Vartofta-Tidaholm
Fors	8	Krylbo	Storvik-Krylbo
Forserum	3	Jönköping C	Jönköping C - Nässjö
Forshaga	NKLJ	-	Deje-Karlstad C
Forsheda	3	Värnamo	Värnamo-Reftele
Forshem (Fhm)	4	Lidköping	-
Fosieby	1	Malmö C	Malmö C - Trelleborg C
Fridafors	2	Karlshamn C	Vislanda-Karlshamn C
Frillesås	3	Varberg	Almedal-Varberg
Frinnaryd	5	Tranås	Mjölby-Nässjö
Fristad	3	Borås C	Herrljunga-Borås C
Fritsla	3	Borås C	Borås C - Varberg
Frånö	9	Härnösand	Långsele-Sundsvall C
Frändefors	4	Trollhättan	Mellerud-Öxnered
Fränsta	9	Ånge	Ånge-Sundsvall C
Frövi (Fv)	7	-	-
Furudal	8	Mora	Orsa-Bollnäs
Furulund	1	Landskrona	Kävlinge-Arlöv
Fågelsta (Fgl)	5	Motala C	-



Station eller expeditions-ställe	Distrikt eller EJ	Trafikområde	Läge mellan övergångsstationer
Färjestaden (Fdn)	2	Kalmar C	Öland
Färlöv	1	Kristianstad C	Hästveda-Karpalund
Förslövsholm	1	Ängelholm	Veinge-Ängelholm
Gamleby	5	Västervik	Bjärka Säby - Jenny
Gammelstad	11	Luleå	Boden C - Luleå
Gemla	2	Växjö	Alvesta-Växjö
Genevad	3	Halmstad C	Halmstad C - Veinge
Getinge	3	Halmstad C	Varberg-Halmstad C
Gimo (Gmo)	8	Örbyhus	Sidobana fr Örbyhus
Gislaved	3	Värnamo	Hestra-Reftele
Glimåkra	1	Kristianstad C	Älmhult-Kristianstad C
Glommersträsk	10	Arvidsjaur	Arvidsjaur-Jörn
Gnarp	9	Hudiksvall	Sundsvall C - Hudiksvall
Gnesta	5	Katrineholm	Järna-Flen
Gnosjö	3	Värnamo	Hestra-Värnamo
Godegård	5	Motala C	Hallsberg-Motala C
Grevie	1	Ängelholm	Veinge-Ängelholm
Grillby	6	Enköping	Enköping-Stockholm C
Grimslöv	2	Växjö	Vislanda-Karlshamn C
Grimsås	3	Värnamo	Limmared-Hestra
Grums	7	Säffle	Kil-Åmål
Grycksbo	8	Falun C	Sidobana fr Falun C
Grythyttan	7	Hällefors	Ställdalen-Daglösen
Grängen	NBJ	-	(Bredsjö tpl)-Gyttorp
Grängesbergs central (Gg)	8	Ludvika	-
Grängesbergs malmbangård	TGOJ	Kopparberg	Grängesberg C - Ställdalen
Grästorp	4	Vara	Öxnered-Håkantorp
Gualöv	1	Kristianstad C	Sölvesborg-Kristianstad C
Gullberna (Gba)	2	Karlskrona	-
Gullringen	5	Vimmerby	Bjärka Säby - Hultsfred
Gullspång	NBJ	Otterbäcken	Gyttorp-Otterbäcken
Gullträsk	11	Boden C	Gällivare-Boden C
Gyttorp (Gytp)	NBJ	-	-
Gånghester (Gh)	3	Borås C	-
Gårdsjö (Gdö)	4	Skövde	-
Gårdveda (Gåv)	2	Hultsfred	-
Gällivare (Gv)	11	-	-
Gällö	9	Östersund C	Brunflo-Bräcke
Gärds Köpinge	1	Kristianstad C	Kristianstad C-Gärnsås
Gärnsås (Gss)	1	Tomelilla	-
Gävle (Gä)	8	-	-
Göteborgs central (G)	4	-	-
Göteborgs norra (Gb)	4	-	-
Götene	4	Skara	Forshem-Vara

Station eller expeditionsställe	Distrikt eller EJ	Trafikområde	Läge mellan övergångsstationer
Habo	3	Jönköping C	Vartofta-Jönköping C
Hagfors	NKLJ	-	Deje-Filipstad
Hallsberg (H)	7	-	-
Hallstahammar	6	Västerås C	Ramnäs-Kolbäck
Hallstavik (Hak)	6	Stockholm Ö	Sidobana fr Rimbo
Halmstads central (Hd)	3	-	-
Hammenhög	1	Ystad	Gärsnäs-Köpingebro
Hamrångefjärden (Hfj)	8	Gävle	-
Hanaskog	1	Kristianstad C	Hästveda-Karpalund
Haparanda (Hp)	11	-	-
Haparanda gränsen	11	Haparanda	-
Harmånger	9	Hudiksvall	Sundsvall C - Hudiksvall
Harplinge	3	Halmstad C	Varberg-Halmstad C
Hasselfors	7	Kristinehamn	Svartå-Laxå
Hasslarp	1	Åstorp	Åstorp-Kattarp
Heby	6	Uppsala C	Sala-Uppsala C
Hedemora	8	Krylbo	Borlänge-Krylbo
Hednoret	11	Boden C	Boden C - Älvsbyn
Hemsjö	2	Karlshamn C	Vislanda-Karlshamn C
Herrljunga (Hr)	4	Falköping C	-
Hestra (Het)	3	Värnamo	-
Hillared (Hil)	3	Borås C	-
Hillerstorp	3	Värnamo	Hestra-Värnamo
Hindby	1	Malmö C	Malmö C - Köpingebro
Hindås	3	Borås C	Almedal-Borås C
Hjo (Hjo)	4	Skövde	Billinje fr Skövde
Hjortkvarn (Hjk)	5	Norrköping C	Sidobana fr Finspång
Hjortsberga	3	Värnamo	Värnamo-Alvesta
Hjulsbro	5	Linköping C	Linköping C - Bjärka Säby
Hjältevad	2	Eksjö	Nässjö-Hultsfred
Hofors	8	Storvik	Storvik-Falun C
Hok	3	Värnamo	Nässjö-Vaggeryd
Holmsjö	2	Karlskrona	Emmaboda-Gullberna
Holmsund (Hod)	10	Umeå	-
Holmsund-Munksund	10	Umeå	-
Holmsveden	8	Bollnäs	Kilafors-Ockelbo
Horda	3	Värnamo	Värnamo-Alvesta
Horndal	8	Krylbo	Storvik-Krylbo
Horred	3	Varberg	Borås C - Varberg
Hoting (Htg)	9	Sollefteå	-
Hova	4	Mariestad	Gårdsjö-Forshem
Hovmantorp	2	Växjö	Växjö-Emmaboda
Huddinge	6	Stockholm S	Älvsjö-Södertälje S
Hudiksvall (Hkl)	9	-	-
Hultafors	3	Borås C	Almedal-Borås C
Hultsfred (Hf)	2	-	-
Hurva	1	Eslöv	Eslöv-Tomelilla
Huskvarna	3	Jönköping C	Jönköping C - Nässjö

Station eller expeditions-ställe	Distrikt eller EJ	Trafikområde	Läge mellan övergångsstationer
Hyllstofta	1	Åstorp	Hässleholm-Åstorp
Hyltebruk (Hyb)	3	Halmstad C	Sidobana fr Torup
Håkantorp (Håp)	4	Vara	-
Hällabrottet	KYJ	-	-
Hällefors	7	-	Ställdalen-Daglösen
Hälleforsnäs	TGOJ	Eskilstuna C	Eskilstuna C - Flen
Hällekis	4	Lidköping	Forshem-Håkantorp
Hällnäs (Hls)	10	Vännäs	-
Hälsingborgs central (Hb)	1	-	-
Hälsingborgs färjestation (Hbf)	1	Hälsingborg C	-
Härnösand	9	-	Långele-Sundsvall C
Härryda	4	Mölnåls nedre	Almedal-Borås C
Hässleholm (Hm)	1	-	-
Hästbo	8	Storvik	Storvik-Krylbo
Hästveda (Hv)	1	Hässleholm	-
Höganäs (Hns)	1	Hälsingborg C	-
Högsby	2	Oskarshamn	Berga-Kalmar C
Hökerum	3	Ulricehamn	Gånghester-Ulricehamn
Hökön	2	Älmhult	Älmhult-Sölvesborg
Höllviksnäs	1	Malmö C	Södervärn-Falsterbo
Hölö	5	Nyköping C	Järna-Nyköping C
Hörby (Höb)	1	Eslöv	Billinje fr Eslöv
Höör	1	Eslöv	Hässleholm-Eslöv
Iggesund	9	Hudiksvall	Hudiksvall-Söderhamn
Insjön	8	Borlänge	Mora-Borlänge
Jakobsberg	6	Stockholm C	Enköping-Stockholm C
Jenny (Jy)	5	Västervik	-
Johannisberg	9	Ånge	Ånge-Sundsvall C
Jokkmokk	11	Gällivare	Gällivare-Arvidsjaur
Jordholmen	1	Trelleborg C	Malmö C - Trelleborg C
Jädraås	DONJ	-	Linghed-Ockelbo
Jämshög	2	Sölvesborg	Älmhult-Sölvesborg
Järbo	8	Storvik	Ockelbo-Storvik
Järlåsa	6	Uppsala C	Sala-Uppsala C
Järna (Jn)	6	Södertälje S	-
Järnboås	NBJ	-	(Bredsjö tpl)-Gyttorp
Järnforsen	2	Hultsfred	Vetlanda-Gårdveda
Järpen	9	Östersund C	Storlien-Östersund C
Järpås	4	Lidköping	Forshem-Håkantorp
Järvsö	9	Ånge	Ljusdal-Bollnäs
Jönköpings central (Jö)	3	-	-
Jönköpings hamn	3	Jönköping C	Jönköping C - Vaggeryd
Jönåker	5	Nyköping C	Nyköping C - Åby
Jörlanda	4	Göteborg N	Uddevalla C - Göteborg C
Jörn (Jrn)	10	Skellefteå stad	-

Station eller expeditionsställe	Distrikt eller EJ	Trafikområde	Läge mellan övergångsstationer
Jössefors	7	Arvika	Arvika-Mellerud
Kalix (Klx)	11	Boden C	-
Kallhäll	6	Stockholm C	Enköping-Stockholm C
Kallinge	2	Karlskrona	Gullberna-Karlshamn C
Kalmar central (Kac)	2	-	-
Karlsborg (Kbg)	4	Skövde	-
Karlsby	5	Motala C	Hallsberg-Motala C
Karlshamns central (Kh)	2	-	-
Karlskoga	NBJ	Bofors	Gyttorp-Otterbäcken
Karlskrona (Ck)	2	-	-
Karlstads central (Ks)	7	-	-
Karpalund (Kap)	1	Kristianstad C	-
Karungi (Kri)	11	Haparanda	-
Katrineholm (K)	6	-	-
Kattarp (Ka)	1	Hälsingborg C	-
Kil (Kil)	7	-	-
Kilafors (Kls)	8	Bollnäs	-
Killeberg	1	Hässleholm	Älmhult-Hästveda
Kilsmo	7	Hallsberg	Katrineholm-Hallsberg
Kimstad (Kms)	5	Norrköping C	-
Kinna	3	Borås C	Borås C - Varberg
Kinnahult	3	Borås C	Borås C - Varberg
Kinnared	3	Halmstad C	Landeryd-Torup
Kiruna central	11	-	Vassijaure-Gällivare
Kisa	5	Vimmerby	Bjärka Säby - Hultsfred
Klavreström	2	Växjö	Åseda-Växjö
Klippan	1	Åstorp	Hässleholm-Åstorp
Knislinge	1	Kristianstad C	Hästveda-Karpalund
Knivsta	6	Uppsala C	Uppsala C - Stockholm C
Knäred	1	Markaryd	Veinge-Markaryd
Kolbäck (Kbä)	6	Västerås C	-
Koler	11	Piteå	Älvsbyn-Jörn
Kopparberg	TGOJ	-	Ställdalen-Frövi
Koppom	7	Arvika	Arvika-Mellerud
Koskullskulle (Kos)	11	Gällivare	-
Kramfors	9	Härnösand	Långsele-Sundsvall C
Kristianstads central (Cr)	1	-	-
Kristinehamn (Khn)	7	-	-
Krokek	5	Norrköping C	Nyköping C - Åby
Krokom	9	Östersund C	Storlien-Östersund C
Krylbo (Ky)	8	-	-
Kumla	7	Hallsberg	Örebro C - Hallsberg
Kungsbacka	4	Mölnåls nedre	Almedal-Varberg
Kungsängen	6	Stockholm C	Enköping-Stockholm C
Kungsör	TGOJ	Eskilstuna C	Frövi-Rekarne
Kusfors	10	Skellefteå stad	Jörn-Bastuträsk

Station eller expeditions-ställe	Distrikt eller EJ	Trafikområde	Läge mellan övergångsstationer
Kvicksund	TGOJ	Eskilstuna C	Kolbäck-Rekarne
Kvidinge	1	Åstorp	Hässleholm-Åstorp
Kvillsfors	2	Hultsfred	Vetlanda-Gårdveda
Kvänum	4	Skara	Forshem-Vara
Kågeröd	1	Åstorp	Åstorp-Teckomatorp
Källered	4	Mölnads nedre	Almedal-Varberg
Källby	4	Lidköping	Forshem-Håkantorp
Kättilstorp	3	Jönköping C	Vartofta-Jönköping C
Kävlinge (Kg)	1	Landskrona	-
Köping (Kp)	6	-	-
Köpingebro (Köp)	1	Ystad	-
Lagan	3	Värnamo	Värnamo-Markaryd
Laholm	1	Ängelholm	Veinge-Ängelholm
Lakaträsk	11	Boden C	Gällivare-Boden C
Lammhult	2	Alvesta	Sävsjö-Alvesta
Landeryd (Lrd)	3	Halmstad C	-
Landsbro	2	Vetlanda	Sävsjö-Vetlanda
Landskrona (Lk)	1	-	-
Landvetter	4	Mölnads nedre	Almedal-Borås C
Latorpsbruk	7	Örebro C	Örebro C - Svartå
Laxå (Lå)	7	Hallsberg	-
Leksand	8	Rättvik	Mora-Borlänge
Lenhovda (Leh)	2	Vetlanda	Sidobana fr Sävsjöström
Lerum	4	Göteborg C	Herrljunga-Göteborg
Lesjöfors	7	Filipstad	Vansbro-Filipstad
Lessebo	2	Växjö	Växjö-Emmaboda
Liatorp	2	Älmhult	Vislanda-Älmhult
Lidköping	4	-	Forshem-Håkantorp
Lilla Edet (Let)	4	Göteborg N	Sidobana fr Alvhem
Lillhagen	4	Göteborg N	Uddevalla C - Göteborg C
Limesforsen	8	Vansbro	Sälen-Vansbro
Limhamn	MLJ	-	-
Limmared (Lme)	3	Ulricehamn	-
Lindesberg	TGOJ	Kopparberg	Ställdalen-Frövi
Lindome	4	Mölnads nedre	Almedal-Varberg
Lingbo	8	Bollnäs	Kilafors-Ockelbo
Linghed (Linghed)	DONJ	-	-
Linköpings central (Lp)	5	-	-
Ljung	3	Borås C	Herrljunga-Borås C
Ljungby	3	Värnamo	Värnamo-Markaryd
Ljungskile	4	Uddevalla C	Uddevalla C - Göteborg C
Ljusdal (Ls)	9	Ånge	-
Ljusfallshammar	5	Norrköping C	Hjortkvarn-Finspång
Ljusne	8	Söderhamn	Söderhamn-Hamrångefjärden
Lomma	1	Malmö C	Kävlinge-Arlöv
Lovene	4	Lidköping	Forshem-Håkantorp
Ludvika (La)	8	-	-

Station eller expeditionsställe	Distrikt eller EJ	Trafikområde	Läge mellan övergångsstationer
Lugnås	4	Mariestad	Gårdsjö-Forshem
Luleå (Le)	11	-	-
Lund (Lu)	1	-	-
Lundsbrunn	4	Skara	Forshem-Vara
Lycksele	10	Vännäs	Storuman-Hällnäs
Lyrestad	4	Mariestad	Gårdsjö-Forshem
Lysekil (Lys)	4	-	-
Långebro	1	Kristianstad C	Kristianstad C - Gärsnäs
Långele (Lsl)	9	Sollefteå	-
Långträsk	11	Piteå	Älvsbyn-Jörn
Läggesta	6	Södertälje S	Åkers styckebruk-Södertälje S
Långhem	3	Borås C	Hillared-Limmared
Löberöd	1	Eslöv	Eslöv-Tomelilla
Löderup	1	Ystad	Gärsnäs-Köpingebro
Lönsboda	2	Älmhult	Älmhult-Sölvesborg
Lövestad	1	Tomelilla	Eslöv-Tomelilla
Malmberget (Mbg)	11	Gällivare	Billinje fr Gällivare
Malmbäck	2	Nässjö	Nässjö-Vaggeryd
Malmö central (M)	1	-	-
Malmö färjestation (Mf)	1	Malmö C	-
Malung	8	Vansbro	Sälen-Vansbro
Malungsfors	8	Vansbro	Sälen-Vansbro
Mantorp	5	Mjölby	Linköping C - Mjölby
Mariannelund	2	Eksjö	Nässjö-Hultsfred
Mariedamm	7	Hallsberg	Hallsberg-Motala C
Marieholm	1	Eslöv	Teckomatorp-Eslöv
Mariestad	4	-	Gårdsjö-Forshem
Markaryd (Mrd)	1	-	-
Marmaverken	8	Söderhamn	Kilafors-Söderhamn
Mellansel (Msl)	10	Örnsköldsvik C	-
Mellerud (Ml)	4	-	-
Mjöhult	1	Hälsingborg C	Kattarp-Höganäs
Mjölby (My)	5	-	-
Moheda	2	Alvösta	Sävsjö-Alvesta
Moholm	4	Skövde	Gårdsjö-Skövde
Molkom	7	Filipstad	Daglösen-Deje
Mora (Mra)	8	-	-
Morgongåva	6	Uppsala C	Sala-Uppsala C
Morjärv (Mjv)	11	Boden C	-
Mosås	7	Örebro C	Örebro C - Hallsberg
Motala central (Mot)	5	-	-
Mullsjö	3	Jönköping C	Vartofta-Jönköping C
Munkedal (Mkl)	4	Lysekil	-
Munkfors	NKIJ	-	Deje-Filipstad
Murjek	11	Boden C	Gällivare-Boden C
Myresjö	2	Vetlanda	Sävsjö-Vetlanda
Myrheden	11	Piteå	Älvsbyn-Jörn

Station eller expeditions-ställe	Distrikt eller EJ	Trafikområde	Läge mellan övergångsstationer
Målerås	2	Nybro	Sävsjöström-Nybro
Målilla	2	Hultsfred	Hultsfred-Berga
Månsarp	3	Jönköping C	Jönköping C - Vaggeryd
Månsbo	JMJ	-	-
Märsta	6	Stockholm C	Uppsala C - Stockholm C
Möckeln	2	Älmhult	Vislanda-Älmhult
Mölltorp	4	Skövde	Karlsborg-Skövde
Mölnalds nedre	4	-	Almedal-Varberg
Mölnalds övre	4	Mölnalds nedre	Almedal-Borås C
Mölnlycke	4	Mölnalds nedre	Almedal-Borås C
Mönsterås (Mss)	2	Kalmar C	Sidobana fr (Sandbäckshult, tpl)
Mörarp	1	Hälsingborg C	Åstorp-Hälsingborg C
Mörbylånga (Mbl)	2	Kalmar C	Öland
Mörlunda	2	Hultsfred	Hultsfred-Berga
Mörrum	2	Karlshamn C	Karlshamn C - Sölvesborg
Mörsil	9	Östersund C	Storlien-Östersund C
Nattavaara	11	Gällivare	Gällivare-Boden C
Niemisel	11	Boden C	Morjärv-Boden C
Nissafors	3	Värnamo	Hestra-Värnamo
Njurunda	9	Sundsvall C	Sundsvall C - Hudiksvall
Nol	4	Göteborg N	Alvhem-Göteborg C
Nora stad	NBJ	-	Ervalla-Gyttorp
Norberg (Nbg)	7	Fagersta C	-
Nordanå	1	Malmö C	Malmö C - Tomelilla
Norrahammar	3	Jönköping C	Jönköping C - Vaggeryd
Norrhult	2	Växjö	Åseda-Växjö
Norrköpings central (Nr)	5	-	-
Norrsundet (Norrsundet)	DONJ	-	-
Norrtälje (Nt)	6	Stockholm Ö	-
Norsesund	4	Göteborg C	Herrljunga-Göteborg C
Nossebro (No)	4	Vara	-
Nybro (Nyb)	2	-	-
Nybybruk (Nbr)	6	Södertälje S	Sidobana fr Eskilstuna C
Nygård	4	Trollhättan	Trollhättan-Alvhem
Nykroppa	7	Kristinehamn	Daglösen-Kristinehamn
Nykvarn	6	Södertälje S	Åkers styckebruk-Södertälje S
Nyköpings central (Nk)	5	-	-
Nyköpings södra	TGOJ	Nyköping C	Nyköping C - Oxelösund
Nyland	9	Härnösand	Långsele-Sundsvall C
Nynäshamn	6	Stockholm S	Älvsjö-Nynäshamn H
Nynäshamns hamn (Nyhh)	6	Stockholm S	-
Nyåker	10	Vännäs	Vännäs-Mellansel
Nås	8	Vansbro	Vansbro-Borlänge
Nälden	9	Östersund C	Storlien-Östersund C
Nässjö (N)	2	-	-

Station eller expeditionsställe	Distrikt eller EJ	Trafikområde	Läge mellan övergångsstationer
Näsum	2	Sölvesborg	Älmhult-Sölvesborg
Näsviken	9	Hudiksvall	Ljusdal-Hudiksvall
Nättraby	2	Karlskrona	Gullberna-Karlshamn C
Ockelbo (Ob)	8	Storvik	-
Olofström	2	Sölvesborg	Älmhult-Sölvesborg
Orrefors	2	Nybro	Sävsjöström-Nybro
Orsa (Ors)	8	Mora	-
Osby	1	Hässleholm	Älmhult-Hästveda
Oskarshamn (Oh)	2	-	-
Oskarström	3	Halmstad C	Torup-Halmstad C
Otterbäcken (Otterbäcken)	NBJ	-	-
Oxelösund (Oxd)	TGOJ	-	-
Oxie	1	Malmö C	Malmö C - Köpingsbro
Pajala (Paj)	11	Övertorneå	Billinje fr Övertorneå
Partille	4	Göteborg C	Herrljunga-Göteborg C
Persberg	7	Filipstad	Vansbro-Filipstad
Perstorp	1	Hässleholm	Hässleholm-Åstorp
Pilgrimstad	9	Östersund C	Brunflo-Bräcke
Piteå (Ptå)	11	-	-
Porjus	11	Gällivare	Gällivare-Arvidsjaur
Prässebo	4	Trollhättan	Trollhättan-Alvhem
Påarp	1	Hälsingborg C	Åstorp-Hälsingborg C
Pålsboda	7	Hallsberg	Katrineholm-Hallsberg
Rabbalshede	4	Lysekil	Strömstad-Munkedal
Ramnäs (Rm)	6	Västerås C	-
Reftele (Rft)	3	Värnamo	-
Rekarne (Rke)	TGOJ	Eskilstuna C	-
Rimbo (Rmo)	6	Stockholm Ö	-
Rimforsa	5	Vimmerby	Bjärka Säby - Hultsfred
Ronneby central	2	Karlskrona	Gullberna-Karlshamn C
Roslags Näsby (Rnb)	6	Stockholm Ö	-
Rottne	2	Växjö	Åseda-Växjö
Ruda	2	Oskarshamn	Berga-Kalmar
Runemo	8	Bollnäs	Orsa-Bollnäs
Ryd	2	Växjö	Vislanda-Karlshamn C
Rydaholm	3	Värnamo	-
Rydsgård	1	Ystad	Malmö C - Köpingsbro
Rydöbruk	3	Halmstad C	Hyltebruk-Torup
Rångedala	3	Ulricehamn	Gånghester-Ulricehamn
Räppe	2	Växjö	Alvesta-Växjö
Rättvik	8	Borlänge	Mora-Borlänge
Rävlanda	3	Borås C	Almedal-Borås C
Rödeby	2	Karlskrona	Emmaboda-Gullberna
Rönneshytta	7	Hallsberg	Hallsberg-Motala C



Station eller expeditions-ställe	Distrikt eller EJ	Trafikområde	Läge mellan övergångsstationer
Rörvik	2	Nässjö	Sävsjö-Alvesta
Sala (S1)	6	Uppsala C	-
Sandared	3	Borås C	Almedal-Borås C
Sandbäck	2	Sölvesborg	Karlshamn C - Sölvesborg
Sandhem	3	Jönköping C	Vartofta-Jönköping C
Sandviken	8	-	Gävle-Storvik
Sankt Olof	1	Tomelilla	Kristianstad C - Gärsnäs
Sege	1	Malmö C	Malmö C - Tomelilla
Segmon	7	Säffle	Kil-Åmål
Sibbhult	1	Kristianstad C	Älmhult-Kristianstad C
Simrishamn (Si)	1	Tomelilla	-
Sjålevad	10	Örnsköldsvik C	Mellansel-Örnsköldsvik C
Sjöbo	1	Tomelilla	Malmö C - Tomelilla
Sjötofta	3	Ulricehamn	Limmared-Landeryd
Sjövik (Sjv)	4	Göteborg C	-
Skara	4	-	Forshem-Vara
Skattkärr	7	Karlstad C	Karlstad C - Kristinehamn
Skelleftehamns övre (Söv)	10	Skellefteå stad	-
Skellefteå stad	10	-	Bastuträsk-Skelleftehamn Ö
Skene	3	Borås C	Borås C - Varberg
Skillingaryd	3	Värnamo	Vaggeryd-Värnamo
Skinnskatteberg	7	Fagersta C	Fagersta C - Frövi
Skoghall (Skoghall)	NKLJ	-	-
Skoghalls södra	NKLJ	Skoghall	Sidobana fr Skoghall
Skoghalls västra	NKLJ	Skoghall	Sidobana fr Skoghall
Skottorp	1	Ängelholm	Veinge-Ängelholm
Skruv	2	Växjö	Växjö-Emmaboda
Skultorp	4	Skövde	Skövde-Stenstorp
Skultuna	6	Västerås C	Ramnäs-Tillberga
Skurup	1	Ystad	Malmö C - Köpingebro
Skutskär	8	Gävle	Gävle-Örbyhus
Skyttorp	6	Uppsala C	Örbyhus-Uppsala C
Skytts Vemmerlöv	1	Trelleborg C	Malmö C - Trelleborg C
Skånes Fagerhult	1	Markaryd	Markaryd-Åstorp
Skåre	7	Karlstad C	Kil-Karlstad C
Skälderviken	1	Ängelholm	Veinge-Ängelholm
Skänninge	5	Mjölby	Fågelsta-Mjölby
Skärblacka	5	Norrköping C	Finspång-Kimstad
Skövde (Sk)	4	-	-
Slagnäs	10	Arvidsjaur	Arvidsjaur-Storuman
Slöinge	3	Falkenberg	Varberg-Halmstad C
Smedjebacken	7	Fagersta C	Ludvika-Fagersta C
Smålands Burseryd	3	Halmstad C	Limmared-Landeryd
Smålandsstenar	3	Värnamo	Reftele-Landeryd
Solberga	2	Nässjö	Mjölby-Nässjö
Sollebrunn	4	Vara	Nossebro-Sjövik
Sollefteå	9	-	Långsele-Sundsvall C

Station eller expeditions-ställe	Distrikt eller EJ	Trafikområde	Läge mellan övergångsstationer
Sollentuna	6	Stockholm C	Uppsala C - Stockholm C
Sommen	5	Tranås	Mjölby-Nässjö
Sorsele	10	Storuman	Arvidsjaur-Storuman
Staffanstorp	1	Tomelilla	Malmö C - Tomelilla
Stavreviken	9	Sundsvall C	Långsele-Sundsvall C
Stehag	1	Eslöv	Hässleholm-Eslöv
Stenkullen	4	Göteborg C	Herrljunga-Göteborg C
Stenstorp (Ss)	4	Falköping C	-
Stenungsund	4	Göteborg N	Uddevalla C - Göteborg C
Stidsvig	1	Åstorp	Markaryd-Åstorp
Stigtomta	TGOJ	Oxelösund	Flen-Nyköping C
Stockaryd	2	Nässjö	Sävsjö-Alvesta
Stockholm Saltsjöbanan (Ssb)	SSnJ	-	-
Stockholms central (Cst)	6	-	-
Stockholms norra	6	-	-
Stockholms södra	6	-	Stockholm C - Älvsjö
Stockholm Vagnslaster	6	Stockholm N	-
Stockholms östra (Öst)	6	-	-
Stocksund	6	Stockholm Ö	Roslags Näsby-Stockholm Ö
Stora Höga	4	Göteborg C	Uddevalla C - Göteborg C
Storfors	7	Kristinehamn	Daglösen-Kristinehamn
Storlien (Str)	9	Östersund C	-
Storuman (Sum)	10	-	-
Storvik (Sv)	8	-	-
Storå	TGOJ	Kopparberg	Ställdalen-Frövi
Strängnäs (Sgs)	6	Södertälje S	-
Strömsnäsbruk	1	Markaryd	Värnamo-Markaryd
Strömstad (Smd)	4	Lysekil	-
Strömsund (Ssd)	9	Östersund C	-
Sturefors	5	Linköping C	Linköping C - Bjärka Säby
Stångby	1	Lund	Eslöv-Lund
Ställdalen (Stl)	TGOJ	Kopparberg	-
Stöde	9	Sundsvall C	Ånge-Sundsvall C
Sundbyberg	6	Stockholm C	Enköping-Stockholm C
Sundsbruk	9	Sundsvall C	Långsele-Sundsvall C
Sundsvalls central (Suc)	9	-	-
Sunne	7	Kil	Torsby-Kil
Surahammar	6	Västerås C	Ramnäs-Kolbäck
Surte	4	Göteborg N	Alvhem-Göteborg C
Svalöv	1	Landskrona	Åstorp-Teckomatorp
Svartå (Svå)	7	Kristinehamn	-
Svedala	1	Ystad	Malmö C - Köpingsbro
Sveg	9	Östersund C	Brunflo-Orsa
Svenljunga (Svj)	3	Borås C	Sidobana fr Hillared
Svenshögen	4	Uddevalla C	Uddevalla C - Göteborg C
Svenstavik	9	Östersund C	Brunflo-Orsa
Svängsta	2	Karlshamn C	Vislanda-Karlshamn C

Station eller expeditions-ställe	Distrikt eller EJ	Trafikområde	Läge mellan övergångsstationer
Säffle	7	-	Kil-Åmål
Sälen (Sän)	8	Vansbro	-
Sällinge	7	Frövi	Fagersta C - Frövi
Särna (Sna)	8	Vansbro	Sidobana fr Sälen
Säter	8	Krylbo	Borlänge-Krylbo
Säve	4	Göteborg N	Uddevalla C - Göteborg C
Sävsjö (Sä)	2	Nässjö	-
Sävsjöström (Säj)	2	Vetlanda	-
Söderbärke	7	Fagersta C	Ludvika-Fagersta C
Söderhamn (Shm)	8	-	-
Söderköping	5	Norrköping C	Billinjen Norrköping-Valdemarsvik
Södertälje central (Se)	6	Södertälje S	-
Södertälje södra (Ses)	6	-	-
Södervärn (Sör)	1	Malmö C	-
Sölvesborg (Sög)	2	-	-
Sösdala	1	Hässleholm	Hässleholm-Eslöv
Taberg	3	Jönköping C	Jönköping C - Vaggeryd
Tanum	4	Lysekil	Strömstad-Munkedal
Teckomatorp (Tp)	1	Landskrona	-
Tenhult	3	Jönköping C	Jönköping C - Nässjö
Tibro	4	Skövde	Karlsborg-Skövde
Tidaholm (Td)	4	Falköping C	-
Tierp	8	Örbyhus	Gävle-Örbyhus
Tillberga (Tb)	6	Västerås C	-
Timmele	3	Ulricehamn	Falköping C - Ulricehamn
Timrå	9	Sundsvall C	Långsele-Sundsvall C
Tingsryd (Tsd)	2	Växjö	Sidobana fr Växjö
Tofta	3	Varberg	Borås C - Varberg
Tomelilla (Tli)	1	-	-
Tommarp	1	Tomelilla	Gärnsnäs-Simrishamn
Torgåsmon	8	Vansbro	Sälen-Vansbro
Torne	2	Växjö	Vislanda-Karlshamn C
Torsby (Toy)	7	Kil	-
Torskors	2	Karlskrona	Emmaboda-Gullberna
Torsåker	8	Storvik	Storvik-Krylbo
Torup (Tou)	3	Halmstad C	-
Totebo	5	Västervik	Jenny-Hultsfred
Tranemo	3	Ulricehamn	Limmared-Landeryd
Tranås	5	-	Mjölby-Nässjö
Trekanten	2	Kalmar C	Nybro-Kalmar C
Trelleborgs central (Trg)	1	-	-
Trollhättan (Thn)	4	-	-
Tråvad	4	Vara	Forshem-Vara
Trädet	3	Ulricehamn	Falköping C - Ulricehamn
Trönninge	3	Halmstad C	Halmstad C - Veinge
Tumba	6	Stockholm S	Älvsjö-Södertälje S

Station eller expeditions-ställe	Distrikt eller EJ	Trafikområde	Läge mellan övergångsstationer
Tuna	5	Västervik	Jenny-Hultsfred
Tvååker	3	Varberg	Varberg-Halmstad C
Tygelsjö	1	Malmö C	Södervärn-Falsterbo
Tyringe	1	Hässleholm	Hässleholm-Åstorp
Töreboða	4	Skövde	Gårdsjö-Skövde
Tösse	4	Åmål	Åmål-Mellerud
Uddeholm	NKIJ	-	Deje-Filipstad
Uddevall central (Uv)	4	-	-
Ulricehamn (Uh)	3	-	-
Umeå	10	-	Vännäs-Holmsund
Undersåker	9	Östersund C	Storlien-Östersund C
Upphärad	4	Trollhättan	Trollhättan-Alvhem
Upplands Väsby	6	Stockholm C	Uppsala C - Stockholm C
Uppsala central (U)	6	-	-
Uppåkra	1	Lund	Lund-Arlöv
Urshult	2	Växjö	Sidobana fr Växjö
Ursviken	10	Skellefteå stad	Bastuträsk-Skelleftehamn Ö
Vadstena (Vst)	5	Motala C	Billinje fr Motala Sidobana fr Fågelsta
Vaggeryd (Vgd)	3	Värnamo	-
Vagnhärad	5	Nyköping C	Järna-Nyköping C
Valdemarsvik (Vvk)	5	Norrköping C	Billinje fr Norrköping
Vallberga	1	Ängelholm	Veinge-Ängelholm
Vallsta	8	Bollnäs	Ljusdal-Bollnäs
Vallåkra	1	Hälsingborg C	Hälsingborg C - Billeberga
Vansbro (Vo)	8	-	-
Vara (Vaa)	4	-	-
Varberg (Vb)	3	-	-
Vargön	4	Trollhättan	Öxnered-Håkantorps
Vartofta (Vf)	4	Falköping C	-
Vassijaure (Vj)	11	Kiruna C	-
Vattjom	9	Sundsvall C	Ånge-Sundsvall C
Veberöd	1	Tomelilla	Malmö C - Tomelilla
Veddige	3	Varberg	Borås C - Varberg
Vedevåg	TGOJ	Kopparberg	Ställdalen-Frövi
Vedum	4	Vara	Vara-Herrljunga
Vegby	3	Ulricehamn	Ulricehamn-Limmared
Veinge (Vig)	3	Halmstad C	-
Velanda	4	Trollhättan	Trollhättan-Alvhem
Vellinge	1	Malmö C	Södervärn-Falsterbo
Vena	5	Västervik	Jenny-Hultsfred
Verkeback	5	Västervik	Jenny-Hultsfred
Vetlanda (Vta)	2	-	-
Vikingstad	5	Linköping C	Linköping C - Mjölby
Vilhelmina	10	Storuman	Storuman-Hoting
Vilshult	2	Sölvesborg	Älmhult-Sölvesborg
Vimmerby	5	-	Bjärka Säby - Hultsfred

Station eller expeditions-ställe	Distrikt eller EJ	Trafikområde	Läge mellan övergångsstationer
Vindeln	10	Vännäs	Hällnäs-Vännäs
Vingåker	5	Katrineholm	Katrineholm-Hallsberg
Vinslöv	1	Hässleholm	Karpalund-Hässleholm
Virso	7	Fagersta C	Ängelsberg-Ramnäs
Virserum	2	Hultsfred	Gårdveda-Åseda
Viskafors	3	Borås C	Borås C - Varberg
Vislanda (Vs)	2	Alvesta	-
Vissefjärda	2	Karlskrona	Emmaboda-Gullberna
Vitaby	1	Tomelilla	Kristianstad C - Gärsnäs
Vittaryd	3	Värnamo	Värnamo-Markaryd
Vittsjö	1	Markaryd	Markaryd-Hässleholm
Vollsjö	1	Tomelilla	Eslöv-Tomelilla
Vrena	TGOJ	Oxelösund	Flen-Nyköping C
Vålberg	7	Kil	Kil-Åmål
Vårgårda	4	Falköping C	Herrljunga-Göteborg C
Vänersborg	4	Trollhättan	Öxnered-Håkantorp
Vännäs (Vns)	10	-	-
Vännäsby	10	Vännäs	Vännäs-Holmsund
Väring	4	Skövde	Gårdsjö-Skövde
Värnamo (V)	3	-	-
Väröbacka	3	Varberg	Almedal-Varberg
Västerhaninge	6	Stockholm S	Älvsjö-Nynäshamn H
Västervik (Vk)	5	-	-
Västerås central	6	-	Kolbäck-Tillberga
Västra Torup	1	Hässleholm	Hässleholm-Åstorp
Växjö (Vö)	2	-	-
Ystad	1	-	Malmö C - Köpingsbro
Ytterby	4	Göteborg N	Uddevalla C - Göteborg C
Åby (Åby)	5	Norrköping C	-
Ådalsliden	9	Sollefteå	Hoting-(Forsmo, tpl)
Åhus	1	Kristianstad C	Sidobana fr Kristianstad C
Åkarp	1	Malmö C	Lund-Arlöv
Åkersberga	6	Stockholm Ö	(Österskär)-Roslags Näsby
Åkers styckebruk (Åks)	6	Södertälje S	-
Ålberga	5	Nyköping C	Nyköping C - Åby
Ålem	2	Kalmar C	Berga-Kalmar C
Ålshult	2	Växjö	Vislanda-Karlshamn C
Åmotsfors	7	Arvika	Charlottenberg-Arvika
Åmål (Ål)	4	-	-
Ånge (Åg)	9	-	-
Ånimskog	4	Åmål	Åmål-Mellerud
Åre	9	Östersund C	Storlien-Östersund C
Årjäng	4	Mellerud	Arvika-Mellerud
Åryd	2	Växjö	Växjö-Emmaboda
Åsa	3	Varberg	Almedal-Varberg

Station eller expeditions-ställe	Distrikt eller EJ	Trafikområde	Läge mellan övergångsstationer
Åsarna	9	Östersund C	Brunflo-Orsa
Åsarp	3	Ulricehamn	Falköping C - Ulricehamn
Åsbro	7	Hallsberg	Hallsberg-Motala C
Åseda (Åa)	2	Vetlanda	-
Åshammar	8	Storvik	Ockelbo-Storvik
Åstorp (Åp)	1	-	-
Åtvidaberg	5	Linköping C	Bjärka Säby - Jenny
Älgarås	4	Skövde	Gårdsjö-Skövde
Älmhult (Äh)	2	-	-
Älvdalen (Äd)	8	Mora	Sidobana fr Mora
Älvsbyn (Äy)	11	Piteå	-
Älvängen	4	Göteborg N	Alvhem-Göteborg C
Äng	3	Jönköping C	Jönköping C - Nässjö
Ängelholm (Ä)	1	-	-
Ängelsberg (Äbg)	7	Fagersta C	-
Äsperöd	1	Tomelilla	Eslöv-Tomelilla
Ödeshög (Öhg)	5	Mjölby	Sidobana fr Mjölby
Ödåkra	1	Hälsingborg C	Kattarp-Hälsingborg F
Önnestad	1	Kristianstad C	Karpalund-Hässleholm
Örbyhus (Öh)	8	-	-
Örebro central (Ör)	7	-	-
Örkelljunga	1	Åstorp	Markaryd-Åstorp
Örnsköldsviks central (Ök)	10	-	-
Örsjö	2	Nybro	Emmaboda-Nybro
Örsundsbro	6	Enköping	Uppsala C - Enköping
Örtofta	1	Eslöv	Eslöv-Lund
Österkorsberga	2	Vetlanda	Vetlanda-Åseda
Österslöv	1	Kristianstad C	Älmhult-Kristianstad C
Östersunds central (Ös)	9	-	-
Östertälje	6	Södertälje S	Älvsjö-Södertälje S
Östra Grevie	1	Trelleborg C	Malmö C - Trelleborg C
Öttum	4	Skara	Forshem-Vara
Övertorneå (Öt)	11	-	-
Överum	5	Västervik	Bjärka Säby - Jenny
Öxnered (Öx)	4	Trollhättan	-

ÖvningsuppgifterFrågor med svar

1. a) Vilken är huvudort för första distriktet? Malmö  
 " " " " fjärde " ? Göteborg  
 " " " " sjätte " ? Stockholm
- b) I vilket distrikt är Norrköping huvudort? - 5 -  
 " " " " Sundsvall " ? - 9 -  
 " " " " Luleå " ? - 11 -
2. a) Vilka övergångsstationer passeras på resan Stockholm C-Sävsjö?  
Älvsjö, Södertälje S, Järna, Nyköping C, Åby, Norrköping C,  
Kimstad, Linköping C, Mjölby, Nässjö
- b) Vilka övergångsstationer passeras på resan Kiruna C-Härnösand?  
Gällivare, Boden C, Älvsbyn, Jörn, Bastuträsk, Hällnäs,  
Vännäs, Mellansel, Forsmo, Långsele
- c) Vilka övergångsstationer passeras på resan Karlskoga-Vänersborg  
 via Skövde?  
Strömtorp, Svartå, Laxå, Gårdsjö, Skövde, Stenstorp,  
Falköping C, Herrljunga, Vara, Håkantorp
3. Räkna upp samtliga järnvägsanstalter på linjen mellan Nissafors  
 och Hjortsberga.  
Gnosjö, Hästhult, Hillerstorp, Kittlakull, Hädinge, Värnamo,  
Drömminge, Bor, Sölaryd, Horda, Lökaröd, Smål Rydaholm,  
Spånhyltan, Gölsjö, Nyagård

(Anm. Denna uppräknig är tillämplig för den som har sin stationeringsort inom något av följande trafikområden: Halmstad C, Ulricehamn, Jönköping C, Nässjö, Alvesta, Ljungby eller Värnamo.)

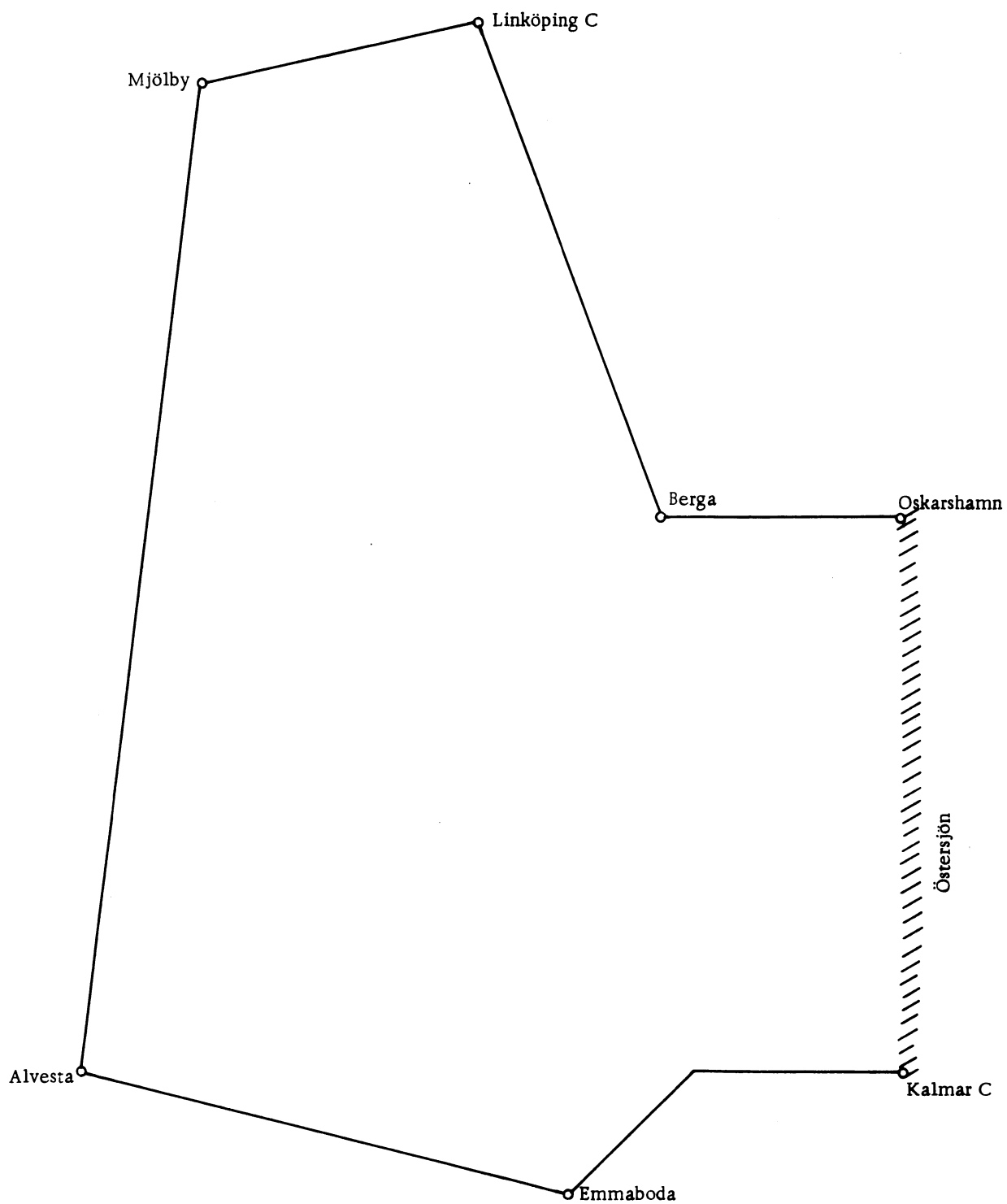
4. Ange mellan vilka övergångsstationer följande stationer och expeditionsställen är belägna.

St eller xst	Läge mellan övergångsstationer	
Ankarsrum	Jenny	- Hultsfred
Arboga	Frövi	- Valskog
Bofors	Gyttorp	- Strömstorp
Boxholm	Mjölby	- Nässjö
Bromölla	Sölvesborg	- Kristianstad C
Bäckefors	Kornsjö	- Mellerud
Dingtuna	Kolbäck	- Tillberga
Dorotea	Storuman	- Hoting
Fritsla	Borås C	- Varberg
Grums	Kil	- Åmål
Hagfors	Deje	- Filipstad
Hedemora	Borlänge	- Krylbo
Jädraås	Linghed	- Ockelbo
Kallinge	Gullberna	- Karlshamn C
Kilsmo	Katrineholm	- Hallsberg
Kusfors	Jörn	- Bastuträsk
Lagan	Värnamo	- Ljungby
Lakaträsk	Gällivare	- Boden C
Lessebo	Växjö	- Emmaboda
Limesforsen	Sälen	- Vansbro
Lindesberg	Ställdalen	- Frövi
Ljungskile	Uddevalle C	- Olskroken
Ljusfallshammar	Hjortkvarn	- Finspång
Ljusne	Söderhamn	- Hamrångefjärden
Långträsk	Älvsbyn	- Jörn
Niemisel	Morjärv	- Boden C
Norrahammar	Jönköping H	- Vaggeryd
Osby	Älmhult	- Hästveda
Oskarström	Torup	- Halmstad C
Skultuna	Ängelsberg	- Tillberga
Skurup	Malmö C	- Köpingsbro
Skutskär	Gävle	- Örbyhus
Slagnäs	Arvidsjaur	- Storuman
Smedjebacken	Ludvika	- Fagersta C
		-



St eller xst	Läge mellan övergångsstationer	
Sollebrunn	Nossebro	- Olskroken
Sollefteå	Långsele	- Sundsvall C
Tumba	Älvsjö	- Södertälje S
Tågsjöberg	Hoting	- Forsmo
Töreboda	Gårdsjö	- Skövde
Umeå	Vännäs	- Holmsund
Vallentuna	Rimbo	- Roslags Näsby
Virserum	Gårdveda	- Åseda
Åre	Storlien	- Östersund C
Örkelljunga	Markaryd	Åstorp

5 a) Komplettera nedanstående kartskiss inom inrutat område



5 b) Kompletterad kartskiss enligt 5 a.

