


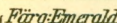
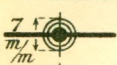







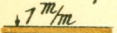
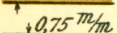



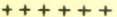




























Järnvägslinjer:

-  Trafikerad bana.
-  Fastställd del av statsbanebyggnad.
- Färg: Scarlet
Vermilion
 Föreslagen statsbanebyggnad.
- Färg: Emerald
Green
 Enskild järnvägsbyggnad.
-  Station.
-  Håll- och mötesplats.
-  Håll- och lastplats.
-  Håll- och mötesplats.
-  Hållplats.
-  Lastplats.
-  Last- och mötesplats.
-  Mötesplats.

Topografiska beteckningar:

-  Landsväg (Kingsväg).
-  Bygdeväg.
-  Ägoväg.
-  Vinterväg.
-  Gångstig, turistväg.
-  Riksgräns.
-  Länsgräns.
-  Häradsgrens.
-  Sockengrens.
-  Gärdesgård, staket o. d.
-  Häck.
-  Sten- eller järnbro.
-  Träbro.
-  Flottbro.
-  Bro med genomfart.
-  Spång eller vad.
-  Färja.
-  Kanal med sluss.
-  Flotträna.
-  Luftbana.
-  Kraftledning.
-  Triangelpunkt.
-  Kyrka av sten.
-  " " " " trä.
-  Fornlämning.
-  Strömriktning.
-  Vattenfall.
-  Fors.
-  Tomt med hus.
-  Trädgård.
-  Park.
-  Kyrkogård och begravningsplats.



Berg.



Jordhöjd.



Kärr och sank mark.



Mosse.



Barrskog.



Lövskog.

Förkortningar:

<i>N</i> = Norra.	<i>Mell</i> = Mellan.
<i>S</i> = Södra.	<i>Sn</i> = Socken.
<i>Ö</i> = Östra.	<i>S:t</i> = Sankt.
<i>V</i> = Västra.	<i>Litt</i> = Littera.
<i>Öv</i> = Övre.	<i>Krp</i> = Kronopark.
<i>In</i> = Inre.	<i>Stn</i> = Station.
<i>Ned</i> = Nedre.	<i>Hpl</i> = Hållplats.
<i>Ytt</i> = Yttre.	<i>Lpl</i> = Lastplats.
<i>St</i> = Stora.	<i>Bv</i> = Banvaktstuga.
<i>L</i> = Lilla.	<i>Rr</i> = Riksrose.
<i>Gla</i> = Gamla.	

Naturliga jordlager

Fyllning.

60 Mylla (Sektions-ritningar)

49 Filttorv. 51

56 Skogstorv.

51 Dytorv.

12 Gyttja.

10 Lerig gyttja.
Gytstig lera.

36 Postglacialt grus.

9 Postglacial sand.

4 Postglacial mjåla.

Bild post-penna. 21 Fast. 21

21 Tåml. fast. 21

21 Lås. 21

Bild post-penna. 21 Fast. 21

21 Tåml. fast. 21

21 Lås. 21

4 Glacial mjåla.

9 Glacial sand.

36 Åsgrus.

Bild post-penna. 21 Morånlåra. Fast. 21

21 Tåml. fast. 21

21 Lås. 4

9 Morånsand. 9

36 Morångrus. 36

32 Berg (Sektions-ritningar).

— (kartor).

59 I allmånhet.

60 Matjord.

59 Torv.

Ann.: För särskilda fall, då ytterligare uppdelning erfordras, anslutas beteckningarna så nära som möjligt till de här angivna.

Siffrorna angiva färgpenornas nummer i A. W. Fabers Polychromos-serie.

21 Lera i allmånhet.

21 Postglacial lera i allmånhet.

21 Glacial lera i allmånhet.

Lera i allmånhet.

Fast lera. (21, 59) (Bild post-penna, 59)

Tåml. fast lera. (21, 59)

Lås lera. (21, 59)

Den vänstra hälften av beteckningsrektangeln upptager svartbeteckning, den högra färgbeteckning. Vid färgbeteckning kan även fullständig svartbeteckning användas.

Siffrorna i figurerna ansluta sig till Geotekniska kommissionens serie för lerornas fasthet.

21 Morånlåra i allmånhet.

4 Mjåla i allmånhet. 59

9 Sand i allmånhet. 59

36 Grus i allmånhet. 59

4 Mjåla.

9 Sand.

36 Grus.

32 Språngsten.

29 Kolaska. 59