













Bansträckan Halmstad C—Vislanda.
Tåg med udda nummer.

Km	Bansträcka	Plats	Avstånd mellan st km	Signalbilder, hastighetsnedsättningar m m Y = rälsbusståg.
1	2	3		
0.000	Halmstad C (Hd)			<i>Sth</i> 30 över huvudtågvägen to m yttersta växeln.
0.000	(380 m)			<i>Sth</i> 20. 150 m kurvradie.
0.140				Vägforsning Bolmengatan. Fällbommar.
0.327				Vägforsning Laholmsvägen. Fällbommar.
0.483				Vägforsning Sperlingsgatan. Fällbommar.
0.608				Vägforsning Linnégatan. Fällbommar.
1.557				Vägforsning Snöstorpsvägen. Grindar.
2.470				Vägforsning Sannarpsvägen. Fällbommar.
4.947				Vägforsning Skedalaled. Fällbommar.
5.116	Skedalaled (Skdh) hp			
7.255				Vägforsning Skedala. Fällbommar.
7.403	Skedala (Skdl) lp			<i>Sth</i> 30 genom växlarna.
8.570	Skedala grusgrop (Skdg) lp			<i>Sth</i> 30 genom växeln.
9.790	(370 m)			<i>Sth</i> 65. 300 m kurvradie.
10.705	(185 m)			<i>Sth</i> 65. 300 m kurvradie.
11.120				Vägforsning Marbäck. Fällbommar.
11.457	Marbäck (Mab) lp			<i>Sth</i> 30 genom växlarna.
11.645	(370 m)			<i>Sth</i> 65. 300 m kurvradie.
13.285	(180 m)			<i>Sth</i> 70. 400 m kurvradie.
13.403				Vägforsning Skerkered. Grindar.
13.588	Skerkered (Skrd) hp			Pästigningsmärke.
14.255	(515 m)			<i>Sth</i> 70. 400 m kurvradie.
17.005	(295 m)			<i>Sth</i> 55. 300 m kurvradie.
17.720				Vägforsning Skällås. Fällbommar.

forts.

1	2	3
		forts.
18.178	Simlångsdalen (Smld) lp	
18.921		<i>Sth</i> 30 genom växlarna.
19.660	(435 m)	Vägforsning Vråvägen. Fällbommar.
20.005	Breareds pump (Brdp) hp	<i>Sth</i> 70. 350 m kurvradie.
21.120	(250 m)	<i>Sth</i> 70. 450 m kurvradie.
21.552		Vägforsning Nybygget. Grindar.
22.825	Mahult (Mhl) lp	<i>Sth</i> 30 genom växlarna.
26.405		Pästigningsmärke.
26.647	Ryaberg (Rbg) lp	Vägforsning Ryaberg. Fällbommar.
26.915	(190 m)	<i>Sth</i> 30 genom växlarna.
28.388		Pästigningsmärke.
30.045	(240 m)	<i>Sth</i> 65. 300 m kurvradie.
30.520	(1365 m)	<i>Sth</i> 65. 300 och 400 m kurvradier.
31.616	Fröböke (Frbö) hp	Pästigningsmärke.
33.040		
33.219	Bygget (Bye)	33,2
33.370		
		Vägforsning Bygget. Fällbommar.
		Infartssignal (placerad vid stationshuset):
		
		sp 1 (htv), 2
		Vägforsning Eskhultsvägen. Fällbommar.
36.178	Älmås (Äm) hp	
39.534	(252 m)	Pästigningsmärke.
39.784		<i>Sth</i> 20. För kort spårledning framför vägforsning.
40.150	Bökö (Böö) lp	Vägforsning Bökö. Automatiska fällbommar.
		<i>Sth</i> 30 genom växeln.
		Pästigningsmärke.
43.570		Infartssignal:
44.039		 säo § 52:2
44.166	Lidhult (Ldh)	11,0
44.331		sp 2 (htv) sp 1
44.518		Vägforsning Nannarp. Fällbommar.
		Vägforsning Lidhult st. Fällbommar.
		<i>Sth</i> 30 över huvudtågvägen mellan yttersta växlarna.
		Vägforsning Litzens väg. Fällbommar.
		Vägforsning Lidhult öster. Fällbommar.

1	2	3
50.213 Asen (Åsen) lp 52.386 Mosshylte (Mhy) lp 53.297		<i>Sth</i> 30 genom växlarna. Påstigningsmärke. Växeln borttagen t v. Väggkorsning Hylte. Grindar.
53.780 (110 m) 54.112 Byholma (Bya)	9,9	Infartssignal:  sp 2 (hvt)  sp 1 <i>Sth</i> 55. 255 m kurvradie. Påstigningsmärke. Utfartssignal: 
57.965 (260 m) 59.369 Piksborg (Psb) hp 63.180 (585 m)		<i>Sth</i> 65. 300 m kurvradie. Påstigningsmärke. <i>Sth</i> 70. 400 och 350 m kurvradier.
64.006 Bolmen (Bon)	9,9	Infartssignal:  säo § 52:2 sp 1 (hvt) sp 2
64.973 Bolmens mosse (Bms) lp 67.635 68.321 Angelstad (Ang) lp 70.609 Dragaryd (Drd) hp 70.675 72.638 Stavsjömosse (Sse) hp 74.483 Broakärr (Bkä) hp		Växeln borttagen t v. Väggkorsning Angelstad, Holländarvägen. Fällbommar. <i>Sth</i> 30 genom växlarna. Påstigningsmärke. Väggkorsning Dragaryd. Grindar. Påstigningsmärke. Påstigningsmärke.
78.573 78.625 (40 m) 78.630 79.153 Ljungby (L) 79.265 (80 m) 79.341	15,1	Infartssignal:  sp 5 (hvt), 6 Väggkorsning Riksvägen. Fällbommar. <i>Sth</i> 20. Y 30. Korsar normalspår. Väggkorsning Kännavägen. Fällbommar. <i>Sth</i> 70. 400 m kurvradie. Väggkorsning Storgatan. Fällbommar. Utfartssignal: 

1	2	3
79.493 79.679 80.031 80.835 84.561 Marås (Mas) lp 86.087 86.534 Tutaryd (Tut) lp 86.820 89.436 Förarp (Föp) lp 91.075 Ekeliden (Eld) hp 91.083		Väggkorsning Drottninggatan. Fällbommar. Väggkorsning Fogdegatan. Fällbommar. Väggkorsning Tomtebovägen. Fällbommar. Väggkorsning Agård. Grindar. <i>Sth</i> 30 genom växeln. Väggkorsning Tutaryd västra. Fällbommar. <i>Sth</i> 30 genom växlarna. Väggkorsning Tutaryd östra. Fällbommar. <i>Sth</i> 30 genom växeln. Påstigningsmärke. Väggkorsning Ekeliden. Grindar.
93.797 94.133 Ryssby (Rys) 94.622 99.395 (415 m)	15,0	Infartssignal:  sp 1 (hvt), 2 Väggkorsning Ryssby. Fällbommar. Infartssignalen är beroende av bommarna. Väggkorsning Sunnarå. Fällbommar. <i>Sth</i> 65. 300 m kurvradier.
100.302 100.430 Målaskog (Mål)	6,3	Infartssignal:  sp 1 (hvt), 2 Väggkorsning Målaskog. Fällbommar.
103.630 (185 m) 104.686 Ääng (Ää) lp 105.015 (665 m) 108.411 108.440 Mörhult (Möt) hp 112.285 114.225 (585 m)		<i>Sth</i> 75. 450 m kurvradie. <i>Sth</i> 30 genom växlarna. Påstigningsmärke. <i>Sth</i> 75. 450 m kurvradie. Väggkorsning Mörhult. Grindar. Påstigningsmärke. Väggkorsning Säthyltan. Grindar. Infartsförsignalen till Vislanda kan visa gult fast sken. <i>Sth</i> 65. 300 m kurvradie.
115.218 Vislanda (Vs)	14,8	Infartssignal:   sp 1 (hvt) sp 2 Signaltelefon finns vid infartssignalen.